



PROGNOZA ODDZIAŁYWANIA NA ŚRODOWISKO

dla
***Programu Ochrony Środowiska
Powiatu Węgorzewskiego
na lata 2017-2020
z perspektywą do 2024 roku***

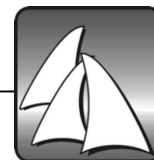
Węgorzewo, maj 2017 r.

Prognozę opracował:
EC Euro Consulting Sp. z o.o.
ul. Wyszyńskiego 1/201
10-457 Olsztyn

SPIS TREŚCI

1. Streszczenie sporządzone w języku niespecjalistycznym	5
2. Wprowadzenie.....	6
3. Opis analizowanego dokumentu.....	7
3.1 Cele analizowanego dokumentu	7
3.2 Powiązania z innymi dokumentami	11
3.3 Sposób wdrażania zapisów dokumentu	13
4. Zakres prognozy.....	14
4.1 Użyte metody przy sporządzaniu prognozy.....	14
4.2 Obszar oddziaływania objęty dokumentem	18
4.3 Horyzont czasowy oceny	19
4.4 Źródła danych	19
4.5 Rozpatrywane warianty	20
5. Cele wynikające ze zrównoważonego rozwoju i ochrony środowiska	21
5.1 Przyjęte cele ustanowione na szczeblu międzynarodowym, Wspólnotowym i krajowym, istotne z punktu widzenia projektowanego dokumentu, oraz sposoby, w jakich te cele i inne problemy środowiska zostały uwzględnione podczas opracowywania dokumentu 21	
5.1.1 Woda	21
5.1.2 Powierzchnia ziemi / odpady	22
5.1.3 Powietrze i klimat	23
5.1.4 Fauna, flora i bioróżnorodność	25
5.1.5 Krajobraz i dziedzictwo kulturowe.....	26
5.1.6 Ludność i zdrowie ludzkie	28
5.2 Standardy jakości stanu środowiska	28
5.2.1 Normy jakości powietrza i ochrony klimatu.....	28
5.2.2 Wartości dopuszczalne poziomemu dźwięku	29
5.2.3 Normy jakości wód i gruntów.....	30
6. Istniejący stan środowiska oraz potencjalne zmiany tego stanu w przypadku braku realizacji projektowanego dokumentu.....	31
6.1 Ocena stanu środowiska na obszarze objętym dokumentem.....	31
6.1.1 Geomorfologia i budowa geologiczna	31
6.1.2 Warunki klimatyczne i powietrze atmosferyczne.....	31
6.1.3 Hałas. Określenie terenów o podwyższonym hałasie	33
6.1.4 Zasoby wód powierzchniowych	33
6.1.5 Zasoby wód podziemnych	34
6.1.6 Gospodarka wodna i ściekowa.....	35
6.1.7 Gospodarka odpadami	35
6.1.8 Lasy i ochrona przyrody	36
6.1.9 Formy ochrony przyrody	36
6.1.10 Źródła promieniowania elektromagnetycznego.....	37
6.2 Prawdopodobne zmiany w środowisku w przyjętym horyzoncie czasowym.....	38

6.3	Istniejące problemy ochrony środowiska istotne z punktu widzenia realizacji projektowanego dokumentu, w szczególności dotyczące obszarów podlegających ochronie.....	38
6.4	Ocena środowiska z użyciem przyjętych celów	40
7.	Skutki oddziaływania planowanych przedsięwzięć w ramach analizowanego dokumentu.....	41
7.1	Opis przedsięwzięć z ich wzajemnymi powiązaniem.....	41
7.2	Uzasadnienie realizacji przedsięwzięć z punktu widzenia społeczno-gospodarczego	41
7.3	Opis rozwiązań alternatywnych.....	42
7.4	Przyjęte środki w celu uniknięcia, zmniejszenia lub zrównoważenia szkodliwego oddziaływania	42
7.5	Przewidywane oddziaływania na środowisko	43
7.5.1	Oddziaływanie transgraniczne	44
7.6	Ocena przedsięwzięć i ich alternatyw z użyciem przyjętych celów	44
8.	Rekomendacje do zastosowania w procesie przyjmowania dokumentu	46
8.1	Wymagania prawne i zobowiązania dobrowolne	46
8.2	Potencjalne konflikty między aspektami środowiskowymi a innymi.....	46
8.3	Zalecenia w procesie przyjmowania dokumentu.....	46
8.3.1	Propozycje rozwiązań służących zapobieganiu, ograniczaniu lub kompensacji negatywnych oddziaływań na środowisko.....	48
8.4	Zalecenia dla innych dokumentów	49
9.	Monitoring.....	51
9.1	Ocena i weryfikacja wskaźników	51
10.	Braki i trudności	54
11.	Spis tabel.....	55
12.	Spis rysunków	55
13.	Załączniki	56
13.1	Oświadczenie o spełnieniu wymagań, o których mowa w art. 74a ust. 2 ustawy z dnia 3 października 2008 r. o udostępnianiu informacji o środowisku i jego ochronie, udziale społeczeństwa w ochronie środowiska oraz o ocenach oddziaływania na środowisko.....	56
13.2	Matryca oceny oddziaływania	58



1. Streszczenie sporządzone w języku niespecjalistycznym

Wymagania prawne sporządzenia prognozy oddziaływania na środowisko Programu Ochrony Środowiska Powiatu Węgorzewskiego na lata 2017-2020 z perspektywą do 2024 roku¹ (tzw. oceny strategicznej oddziaływania na środowisko), zawarte są zarówno w dyrektywie europejskiej, jak i w polskich przepisach dotyczących ochrony środowiska.

Przedmiotem oceny był projekt Programu z maja 2017 r.

Program Ochrony Środowiska Powiatu Węgorzewskiego na lata 2017-2020 z perspektywą do 2024 roku to dokument, który na poziomie samorządu lokalnego ma pomóc w realizacji celów zrównoważonego rozwoju. To również narzędzie realizacji polityki ochrony środowiska państwa.

Przeprowadzona ocena oddziaływania na środowisko projektu Programu odnosiła się do oceny wpływu przyjętych zadań na środowisko i jego zasoby.

Przy określaniu potencjalnych niekorzystnych oddziaływań na środowisko brano pod uwagę:

- oddziaływanie na poszczególne elementy środowiska i potencjalne ich skutki,
- zasoby dziedzictwa kulturowego,
- ochronę i użytkowanie zasobów naturalnych (w tym jakość i ilość wody, jakość powietrza, hałas, odpady stałe),
- zagospodarowanie przestrzenne.

Celem Prognozy jest również identyfikacja i ocena stopnia oraz sposobu uwzględnienia aspektów środowiskowych w analizowanym dokumencie.

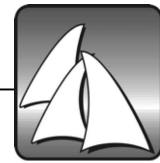
W Prognozie odniesiono się także do niezbędnych modyfikacji Programu tak, by w jak największym stopniu był on spójny i komplementarny z zasadami zrównoważonego rozwoju oraz innymi dokumentami programowymi. Analizowano również możliwości eliminacji lub ograniczenia niepożądanych i nieakceptowanych zadań i działań zapisanych w Programie.

Przeprowadzona analiza wykazała, że wdrożenie Programu będzie miało pozytywny wpływ na środowisko i jego zasoby, a przyjęte założenia oraz planowane działania mogą spowodować poprawę istniejącego stanu środowiska i warunków życia mieszkańców powiatu.

Jednak w niektórych przypadkach, realizacja zapisów Programu może powodować ujemny wpływ na określone elementy środowiska i mieszkańców powiatu. W większości przypadków, wpływ ten będzie chwilowy i/lub krótkotrwały i głównie związany z procesem budowlanym, który ma charakter lokalny. Te ewentualnie negatywne efekty, które wiążą się najczęściej z działaniami inwestycyjnymi i które nie są całkowicie do uniknięcia, powinny w każdym przypadku być analizowane i minimalizowane.

Analizowany projekt Programu w większości swoich zapisów obejmuje odwołania i cele związane z zapewnieniem zrównoważonego rozwoju powiatu. Po rozszerzeniu ich o niezbędne korekty / rekomendacje wynikające z niniejszej analizy, będzie można wskazywać ją jako dokument, zgodny z pozostałymi ważnymi i strategicznymi dokumentami wewnętrznymi Powiatu Węgorzewskiego.

¹ dalej Programu



2. Wprowadzenie

Podstawą prawną wykonania niniejszej prognozy oddziaływania na środowisko projektu Programu Ochrony Środowiska Powiatu Węgorzewskiego na lata 2017-2020 z perspektywą do 2024 roku są zapisy ustawy z dnia 3 października 2008 r. o udostępnianiu informacji o środowisku i jego ochronie, udziale społeczeństwa w ochronie środowiska oraz o ocenach oddziaływania na środowisko², która wprowadza do polskiego prawodawstwa zapisy Dyrektywy Parlamentu i Rady Europy Nr 2001/42/WE z dnia 27 czerwca 2001 r. w sprawie oceny skutków niektórych planów i programów na środowisko (tzw. Dyrektywa SEA³). Przepisy ustawy odnoszą się również do zapisów Dyrektywy 2003/4/WE Parlamentu Europejskiego i Rady z dnia 28 stycznia 2003 r. w sprawie publicznego dostępu do informacji dotyczących środowiska oraz Dyrektywy 2003/35/WE Parlamentu Europejskiego i Rady z dnia 26 maja 2003 r. przewidującej udział społeczeństwa w odniesieniu do sporządzania niektórych planów i programów w zakresie środowiska oraz zmieniającej w odniesieniu do udziału społeczeństwa i dostępu do wymiaru sprawiedliwości dyrektywy Rady 85/337/EWG i 96/61/WE.

Prognozę wykonano w oparciu o projekt Programu z maja 2017 r.

Zgodnie z obowiązującymi przepisami w tym zakresie, organ opracowujący aktualizację Programu, wystąpił do właściwych organów w celu określenia zakresu wymaganego dla niniejszej prognozy:

- pismo z 30.11.2016r. znak WŚBI.602.3.2016 do Regionalnego Dyrektora Ochrony Środowiska w Olsztynie
- pismo z 30.11.2016r. do Państwowego Wojewódzkiego Inspektora Sanitarnego w Olsztynie

Powyższe organy ustaliły zakres informacji, zgodny z art. 51 ust.2 UOOS:

- pismo RDOŚ znak WOOŚ.411.157.2016.MT z 08.12.2016r.
- opinia sanitarna ZNS.9022.2.178.2016.W z 04.01.2017r.

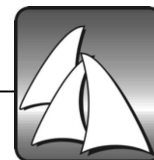
Przygotowana prognoza powinna być poddana konsultacjom społecznym wraz z opracowanym projektem Programu.

Organ opracowujący projekt dokumentu jest zobowiązany wziąć pod uwagę ustalenia zawarte w prognozie oddziaływania na środowisko, opinie ww. organów oraz rozpatrzyć uwagi i wnioski zgłoszone w wyniku udziału społeczeństwa w procesie konsultacji społecznych.

Następnie, po zatwierdzeniu projektu dokumentu, powinien on być udostępniony społeczeństwu wraz z informacją w jaki sposób ocena środowiskowa została uwzględniona.

² zwanej dalej UOOS

³ zwanej dalej DSEA



3. Opis analizowanego dokumentu

3.1 Cele analizowanego dokumentu

Program służy realizacji polityki ochrony środowiska państwa, regionu oraz oczekiwaniom i potrzebom społeczeństwa powiatu. Kompleksowe ujęcie problematyki środowiska umożliwi wykorzystanie Programu do następujących celów:

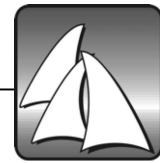
- rozwiązywania ważnych problemów i eliminowania zagrożeń środowiska w powiecie poprzez podejmowanie wspólnych działań;
- podejmowania decyzji w zakresie przedsięwzięć w dziedzinie ochrony środowiska i finansowania inwestycji ekologicznych;
- kreowania regionalnej polityki ochrony i racjonalnego wykorzystania walorów przyrodniczo-krajobrazowych;
- koordynowania i intensyfikowania działań na rzecz ochrony środowiska, realizowanych przez jednostki samorządu, administrację publiczną, jak również jednostki gospodarcze, instytucje oraz organizacje społeczne.

W Programie zdefiniowano cele główne i szczegółowe oraz przypisano im zadania (przedsięwzięcia).

I. Ochrona i racjonalne użytkowanie zasobów przyrodniczych

Cel 1. Skuteczna ochrona środowiska naturalnego

- zapobieganie stwarzaniu kolejnych barier ekologicznych i likwidowanie już istniejących, w szczególności zapewnienie ekologicznej ciągłości rzek, zapewnienie przejść dla zwierząt w sieci drogowej i ochrona korytarzy migracyjnych przed zagrożeniem ze strony siłowni wiatrowych
- stosowanie instrumentów prawno-ekonomicznych (opłaty, kary, skuteczniejsze kontrole) oraz ich egzekwowanie
- zagospodarowanie przestrzenne z bezwzględnym uwzględnieniem wymogów ochrony środowiska i krajobrazu, w szczególności na terenach przyrodniczo cennych nieobjętych obszarowymi formami ochrony przyrody
- szczególna ochrona krajobrazu priorytetowego
- aktualizacja dokumentów strategicznych pod kątem wymagań ochrony środowiska, przyrody oraz ochrony krajobrazu, ze szczególnym uwzględnieniem konieczności zachowania i tworzenia korytarzy ekologicznych
- ochrona linii brzegowych zbiorników wodnych, w szczególności poprzez konsekwentne utrzymywanie wokół jezior i rzek stref ochronnych zagospodarowanych trwałą zielenią i niezabudowanych i zakaz zabudowy letniskowej w bezpośrednim sąsiedztwie wód
- planowanie przeznaczania terenów pod rekreację oraz infrastrukturę turystyczną w sposób nie naruszający walorów środowiska i krajobrazu, w szczególności dążenie do zachowania naturalności terenów najcenniejszych przyrodniczo



- kompleksowe wyposażenie terenów przeznaczonych pod turystykę i rekreację oraz masowo odwiedzanych w niezbędną infrastrukturę sanitarną oraz służącą zagospodarowaniu odpadów
- odpowiednie oznakowanie obiektów i terenów chronionych oraz szlaków turystycznych wraz z informacjami o regulaminie, obowiązujących przepisach i karach za ich naruszanie
- dostosowanie nasilenia presji turystycznej i penetracji do odporności i chłonności turystycznej terenu
- na obszarach najcenniejszych przyrodniczo (rezerваты przyrody) dopuszczanie ruchu turystycznego tylko po wyznaczonych szlakach i w obecności przewodnika – kontrolowana turystyka kwalifikowana
- kontrola turystyki i wypoczynku, szczególnie na terenach o dużej wartości przyrodniczej
- pełna, egzekwowana odpowiedzialność organizatorów za imprezy masowe na wolnym powietrzu

Cel 2. Zachowanie istniejącego świat roślin i zwierząt

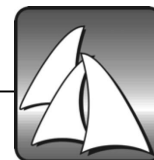
- ochrona terenów przyrodniczo cennych, w szczególności tych nie objętych dotąd obszarowymi lub obiektowymi formami ochrony
- ochrona ekosystemów wodnych, w tym wprowadzenie i egzekwowanie zakazu znacznych zmian stosunków wodnych na obszarach przyrodniczo cennych (obszary chronionego krajobrazu, rezerваты przyrody)
- zachowanie równowagi gatunkowej, ochrona przed gatunkami inwazyjnymi
- wdrożenie procedur w celu minimalizacji ryzyka wystąpienia chorób zakaźnych (m.in. ptasia grypa, afrykański pomór świń, itp.)

Cel 3. Zachowanie wysokich walorów krajobrazowych

- lokalizacja ferm wielkotowarowych uzależniona od spełniania przepisów środowiskowych, limitowanie wielkości obsady obszarem posiadanych gruntów, warunkującym pełne zagospodarowanie odchodów zwierzęcych i dobrostan zwierząt – niedopuszczalna jest kolizja lokalizacji z wymogami w zakresie ochrony środowiska i ochrony przyrody
- umożliwianie lokalizowania wysokich budowli (np. maszty telefoniczne) tylko poza terenami o najwyższych walorach krajobrazowych z wykorzystaniem istniejącej infrastruktury oraz uwarunkowanie prowadzenia inwestycji liniowych sposobem najmniej kolidującym z krajobrazem
- dążenie do harmonii zabudowy z krajobrazem, preferowanie budownictwa o charakterze tradycyjnym i regionalnym
- niedopuszczanie do trwałych zmian rzeźby terenu na dużych powierzchniach

Cel 4. Racjonalne korzystanie z zasobów naturalnych

- racjonalne zużycie wód, materiałów i energii
- uruchomienie programów oszczędzania wody, w tym ograniczenie zużycia wody do celów przemysłowych



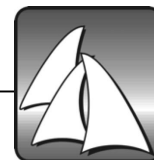
II. Poprawa jakości środowiska

Cel 1. Ochrona jakości wód

- rozwój infrastruktury dla ochrony środowiska
- modernizacja oczyszczalni ścieków oraz tworzenie warunków do budowy oczyszczalni przydomowych i przyzagrodowych, gdy nie ma możliwości przyłączenia do zbiorowej sieci kanalizacyjnej lub jest to nieuzasadnione ekonomicznie
- wyposażanie sieci kanalizacji deszczowej w urządzenia podczyszczające
- rekultywacja zdegradowanych ekosystemów wodnych
- wspólne działania z gminami i ich związkami w celu usprawnienia i unowocześnienia gospodarki wodno-ściekowej
- rozbudowa systemu małej retencji
- kontrola przestrzegania wymagań stref ochronnych wód podziemnych
- skuteczne zabezpieczenie przed umyślnym lub nieświadomym zatruciem wód powierzchniowych i podziemnych
- zmniejszanie tzw. spływów obszarowych z obszarów wiejskich
- ochrona stref litoralowych zbiorników wodnych
- renaturyzacja obszarów wodno-błotnych
- wzmocnienie systemu monitoringu i kontroli wód powierzchniowych i podziemnych
- budowa i utrzymanie spójnego systemu ochrony przeciwpowodziowej

Cel 2. Ochrona powierzchni ziemi

- segregacja i selektywna zbiórka odpadów
- organizowanie punktów zbiórki makulatury, stłuczki szklanej, puszek aluminiowych, itp. oraz punktu odbioru odpadów niebezpiecznych
- właściwe użytkowanie rolnicze gleb, w tym odpowiednie nawożenie i stosowanie środków ochrony roślin
- stosowanie fitomelioracji, zalesień gruntów nieprzydatnych rolniczo
- rekultywacja składowisk odpadów
- likwidacja nielegalnych wysypisk odpadów
- ograniczanie powstawania odpadów u źródła
- rekultywacja gruntów zdegradowanych
- ochrona gleb przed degradacją
- właściwe zagospodarowanie odpadów medycznych
- kontrola i monitoring systemu zagospodarowania chemikaliów
- uregulowanie postępowania z odpadami motoryzacyjnymi przez osoby fizyczne
- prowadzenie obserwacji zmian chemizmu gleb, a w szczególności koncentracji metali ciężkich w glebach użytkowanych rolniczo
- zapobieganie zanieczyszczeniu metalami ciężkimi
- ograniczanie degradacji gleb poprzez górnictwo
- ograniczenie przeznaczania gleb o wysokich klasach bonitacyjnych na cele nierolne i nieleśne
- poprawianie wartości użytkowej gleb oraz zapobieganie obniżaniu ich produktywności przez stosowanie odpowiednich zabiegów technicznych i agrotechnicznych

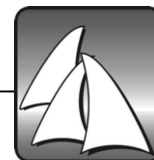


Cel 3. Czyste powietrze

- promowanie stosowania lepszej jakości paliw oraz paliw niskoemisyjnych
- stosowanie instalacji wysokosprawnych i nowych, przyjaznych dla środowiska technologii
- budowa nowych urządzeń ograniczających emisję tam, gdzie nie można ograniczyć zanieczyszczeń do powietrza w inny sposób
- termomodernizacja budynków
- ograniczenia w transporcie tranzytowym przez zwartą zabudowę
- dbałość o stan czystości terenów zabudowanych (wtórna emisja niezorganizowana z zapylnych ulic potęgowana przez ruch pojazdów)
- eliminacja zagrożeń spowodowanych emisją elektromagnetyczną
- monitoring i kontrola urządzeń powodujących emisję elektromagnetyczną
- lokalizacja zakładów uciążliwych ze względu na poziom hałasu poza terenami zabudowanymi
- nakładanie obowiązku ograniczania hałasu przemysłowego środkami technicznymi
- wprowadzanie naturalnej izolacji poprzez zieleń niską i wysoką
- działania ograniczające zużycie energii, w tym elektrycznej
- budowa ścieżek rowerowych
- wspieranie transportu przyjaznego dla środowiska
- analiza zasobów i potencjalnych możliwości rozwoju odnawialnych źródeł energii na terenie powiatu
- działania pomagające zakładać plantacje roślin energetycznych
- wprowadzanie odnawialnych źródeł energii, ze szczególnym uwzględnieniem biomasy oraz mikroinstalacji prosumenckich

Cel 4. Bioróżnorodność

- powiększanie areału lasów, szczególnie na gruntach marginalnych
- utrzymywanie odpowiedniej kondycji lasów
- prowadzenie trwale zrównoważonej gospodarki leśnej w oparciu o dobre i aktualne plany urzędzeniowe oraz inne dokumenty w tym zakresie
- wprowadzanie odnowień naturalnych
- zachowanie siedlisk oraz miejsc rozrodu gatunków chronionych i rzadkich, w tym szczególnie śródpolnych terenów biologicznie aktywnych: zadrzewienia śródpolne, remizy, oczka wodne, torfowiska, itp.
- renaturyzacja zniszczonych ekosystemów i siedlisk przyrodniczych
- wspieranie programu restytucji gatunków rodzimych
- zahamowanie inwazyjnego rozprzestrzeniania się gatunków obcych i inwazyjnych (m.in. rak pręgowany, norka amerykańska)
- objęcie ochroną prawną cennych obszarów przyrodniczych lub podniesienie rangi formy ochrony
- czynna ochrona cennych gatunków flory i fauny
- preferowanie prowadzenia zarybień materiałem z tego samego dorzecza



III. Edukacja ekologiczna

Cel 1. Wzrost świadomości ekologicznej mieszkańców powiatu

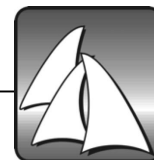
- szkolenia urzędników, akcje informacyjne dla radnych
- popularyzacja ochrony przyrody w społeczeństwie
- popularyzacja ochrony środowiska i przyrody w lokalnych środkach masowego przekazu
- upowszechnianie zasad dobrej praktyki rolniczej zgodnie z Kodeksem Dobrej Praktyki Rolniczej
- podniesienie znaczenia edukacji ekologicznej w działalności samorządów, m.in. co-roczone zaplanowanie budżetu na edukację ekologiczną
- prowadzenie i wspieranie akcji edukacji dorosłych
- wyszkolenie kompetentnych przewodników ekoturystycznych
- opracowanie programów edukacji ekologicznej
- wytyczanie i urządzenie ścieżek dydaktycznych, rowerowych, pieszych, kajakowych, punktów widokowych
- tworzenie lokalnych ośrodków edukacji ekologicznej
- organizacja warsztatów ekologicznych
- organizacja i wspieranie konkursów, olimpiad, turniejów ekologicznych
- organizacja festynów i imprez poświęconych ochronie środowiska
- wspieranie kółek ekologicznych
- upowszechnienie zasad właściwej gospodarki leśnej, godzącej funkcje gospodarcze i ekologiczne lasów

3.2 Powiązania z innymi dokumentami

Prace nad Programem były determinowane poprzez inne dokumenty planistyczno-strategiczne. Zadania oraz działania określone w Programie musiały być w dużej mierze komplementarne i spójne z tymi dokumentami lub też wprost z nich wynikać.

Założone zadania w Programie są zgodne z założeniami i celami **Strategii Rozwoju Kraju 2020**, w tym w szczególności z następującymi priorytetowymi kierunkami interwencji:

- I.1.5. Zapewnienie ładu przestrzennego,
- II.4.2. Poprawa jakości kapitału ludzkiego,
- II.6.1. Racjonalne gospodarowanie zasobami,
- II.6.2. Poprawa efektywności energetycznej,
- II.6.4. Poprawa stanu środowiska,
- II.6.5. Adaptacja do zmian klimatu
- III.2.1. Podnoszenie jakości i dostępności usług publicznych,
- III.3.3. Tworzenie warunków dla rozwoju ośrodków regionalnych, subregionalnych i lokalnych oraz wzmocnienia potencjału obszarów wiejskich.



Program realizuje bezpośrednio również cele zawarte w **Strategii „Bezpieczeństwo Energetyczne i Środowisko”** poprzez tworzenie warunków sprzyjających:

- zrównoważonemu gospodarowaniu zasobami środowiska (Cel 1)
- zapewnieniu bezpiecznego i konkurencyjnego zaopatrzenia w energię (Cel 2)
- poprawie stanu środowiska (Cel 3).

Program odnosi się również do kwestii horyzontalnych, o których mowa w Strategii:

- adaptacji do zmian klimatu
- edukacji i kształceniu

Program odpowiada także stawianym celom w **Koncepcji Przestrzennego Zagospodarowania Kraju 2030**. Poprzez swoje działania wpłynie on na poprawę zagospodarowania przestrzennego i planowania przestrzennego w skali powiatu i regionu.

Realizacja działań Programu pozwoli na także na zwiększenie atrakcyjności powiatu i regionu, a także wykorzystanie potencjału związanego z posiadany dziedzictwem kulturowym, co będzie zgodne z założeniami **Narodowej Strategii Rozwoju Kultury 2004-2013** wraz z **Uzupełnieniem Strategii na lata 2004-2020**.

Także na poziomie regionalnym Program wpisuje się w realizację najważniejszych dokumentów strategicznych dla województwa warmińsko-mazurskiego:

- **Strategia Rozwoju Społeczno-Gospodarczego Województwa Warmińsko-Mazurskiego do roku 2025**

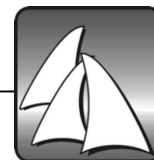
Program dąży do zrównoważonego rozwoju powiatu. Ma zapewnić to m.in. mieszkańcom regionu współczesne standardy, doprowadzając do zmniejszenia różnic społecznych i gospodarczych z zachowaniem zasobów naturalnych.

- **Plan zagospodarowania przestrzennego województwa warmińsko-mazurskiego**

Realizacja działań przyjętych w Programie umożliwi osiągnięcie celu nadrzędnego jakim jest „*zrównoważony rozwój przestrzenny województwa, realizowany poprzez wykorzystanie cech i zasobów przestrzeni regionu, dla zwiększenia jego spójności w wymiarze przestrzennym, społecznym i gospodarczym, z uwzględnieniem ład przestrzennego oraz zachowania wysokich walorów środowiska i krajobrazu*”.

- **Program Ochrony Środowiska Województwa Warmińsko-Mazurskiego do roku 2020** oraz **Plan Gospodarki Odpadami dla Województwa Warmińsko-Mazurskiego**

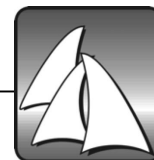
Zgodność Programu z ww. dokumentami przejawia się w m.in. punkcie: ochrona dziedzictwa przyrodniczego i racjonalne wykorzystanie zasobów przyrody; dalsza poprawa jakości środowiska i bezpieczeństwa ekologicznego dla ochrony zdrowia mieszkańców Polski oraz ochrona klimatu.



3.3 Sposób wdrażania zapisów dokumentu

Głównym podmiotem odpowiedzialnym za realizację Programu jest Zarząd Powiatu oraz kierowane przez niego Starostwo, w ramach którego zostanie powołany zespół pracowników odpowiedzialny za bezpośrednią realizację poszczególnych zadań.

System realizacji Programu ściśle zależy od pozyskania środków finansowych z funduszy zewnętrznych, krajowych i zagranicznych. Ma na niego również wpływ aktywność oraz skuteczność działań partnerów społecznych i gospodarczych, organizacji pozarządowych oraz samych mieszkańców powiatu. Wszystkie te podmioty mogą same wspierać zaplanowane działania i właśnie dlatego właściwe wdrażanie Programu wymaga skumulowania działań wszystkich jednostek zaangażowanych w jego wdrożenie i realizację.



4. Zakres prognozy

4.1 Użyte metody przy sporządzaniu prognozy

Przeprowadzenie prognozy oddziaływania na środowisko w ramach postępowania strategicznej oceny oddziaływania dla planów i programów polega m.in. na identyfikacji możliwych do ustalenia skutków środowiskowych oraz zapewnieniu uwzględnienia uwarunkowań ekologicznych, ekonomicznych i społecznych we wczesnej fazie procesu podejmowania decyzji. Strategiczna ocena oddziaływania na środowisko umożliwia również analizę rozwiązań alternatywnych oraz wskazanie i włączenie wskaźników monitorowania skutków środowiskowych.

Celem Prognozy jest identyfikacja i ocena stopnia oraz sposobu uwzględnienia aspektów środowiskowych w Programie.

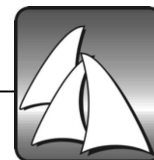
W Prognozie odniesiono się także do niezbędnych modyfikacji analizowanego dokumentu tak, by w jak największym stopniu był on spójny i komplementarny z zasadami zrównoważonego rozwoju oraz innymi dokumentami programowymi. Analizowano również możliwości eliminacji lub ograniczenia niepożądanych i nieakceptowanych celów i działań zapisanych w Programie. Choć konieczne jest wyraźne podkreślenie, że rolą Prognozy nie jest zasadnicza zmiana Programu.

Jako punkt wyjścia przyjęto, że prace nad Prognozą powinny zapewnić/umożliwić:

- identyfikację możliwych do określenia skutków środowiskowych realizacji Programu;
- identyfikację potencjalnych pól konfliktów przyrodniczo-przestrzennych;
- identyfikację sprzeczności z ustaleniami innych dokumentów programowych lub z wymogami prawa;
- wskazanie znaczących aspektów środowiskowych w poszczególnych obszarach Programu;
- identyfikację i eliminację tych celów, priorytetów i kierunków rozwoju, których negatywne skutki środowiskowe pozostają w sprzeczności z wymogami prawa;
- wskazanie metod ograniczania negatywnych (ale akceptowalnych) oraz wzmacniania pozytywnych (preferowanych) skutków środowiskowych realizacji Programu;
- wskazanie rozwiązań alternatywnych, mogących zmniejszyć obciążenia środowiska;
- określenie listy wymogów koniecznych do spełnienia podczas realizacji przedsięwzięć przewidzianych w ramach Programu;
- określenie listy wskaźników pozwalających monitorować i oceniać realizację Programu;
- określenie obszarów niepewności i ryzyka opracowywanej Programu.

Uwzględniając istniejące ograniczenia, związane m.in. z poziomem uogólnienia danych i informacji wyjściowych, należy zwrócić uwagę na pewne kwestie:

- dokument jakim jest Program, bezpośrednio nie powoduje skutków środowiskowych;
- źródłem potencjalnych skutków środowiskowych będzie realizacja przedsięwzięć inwestycyjnych;



- różne oddziaływania środowiskowe uwidaczniać się będą co najmniej w dwóch wymiarach:
 - przestrzennym – poprzez zmiany stanu środowiska,
 - systemowym – poprzez wpływ na możliwość realizacji wymogów zrównoważonego rozwoju,
- zmiany w środowisku są spowodowane wieloma czynnikami, przez co różne przedsięwzięcia mogą mieć zróżnicowany wpływ na środowisko;
- Prognoza nie może precyzyjnie określić skutków środowiskowych planowanych przedsięwzięć, tym samym odnosi się do rodzajów potencjalnych zdarzeń i dokonuje przede wszystkim oceny jakościowej skutków.

Niniejszą Prognozę opracowano wykorzystując metodykę opartą o analizę powiązań sieciowych, analizę zarządzania ryzykiem, ocenę ekspercką oraz w oparciu o najlepszą wiedzę i doświadczenie autorów. W pracy wykorzystano również wytyczne Komisji Europejskiej:

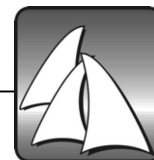
- Wytyczne Komisji dotyczące wdrażania dyrektywy 2001/42/WE,
- Wytyczne nt. integracji zagadnień zmian klimatu i różnorodności biologicznej w ocenach strategicznych.

Przy określaniu potencjalnych niekorzystnych oddziaływań na środowisko brano pod uwagę:

- oddziaływanie na poszczególne elementy środowiska i potencjalne ich skutki,
- zasoby dziedzictwa kulturowego,
- ochronę i użytkowanie zasobów naturalnych (w tym jakość i ilość wody, jakość powietrza, hałas, odpady stałe),
- zagospodarowanie przestrzenne.

W ramach analizy zakresu oddziaływania Programu, oceniono w jaki sposób planowane działania:

- 1) woda
 - a) będą miały wpływ na jakość wód powierzchniowych i/lub podziemnych wg przyjętych standardów
 - b) będą miały wpływ na system hydrogeologiczny
 - c) będą miały wpływ na zużycie zasobów wód
- 2) powierzchnia ziemi
 - a) pomogą chronić właściwości powierzchni ziemi
 - b) będą miały wpływ na tereny zanieczyszczone
 - c) będą promowały gospodarkę odpadami w oparciu o zasady zrównoważonego rozwoju, ze szczególnym uwzględnieniem zmniejszeniem ilości deponowanych odpadów i likwidacji składowisk
- 3) powietrze, przeciwdziałanie zmianom klimatu
 - a) będą prowadziły do redukcji zanieczyszczeń powietrza
 - b) będą prowadziły do redukcji emisji gazów cieplarnianych

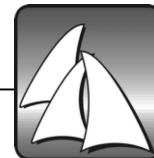


- c) będą miały wpływ na poprawę efektywności energetycznej
- d) będą miały wpływ na korzystanie ze źródeł odnawialnych
- e) będą prowadziły do redukcji zanieczyszczeń transportowych
- 4) fauna, flora, bioróżnorodność, obszary chronione (w tym obszary Natura 2000)
 - a) będą wspierały przyjęte cele w zakresie zwiększenia bioróżnorodności
 - b) będą poprawiały jakość i/lub ilość obszarów chronionych, ze szczególnym uwzględnieniem obszarów w sieci Natura 2000
- 5) krajobraz, dziedzictwo kulturowe (w tym zabytki, dobra materialne)
 - a) będą miały wpływ na ochronę krajobrazu przed rozwojem terenów zurbanizowanych
 - b) będą wspierały ochronę bądź odtworzenie cennego krajobrazu kulturowego
 - c) będą ułatwiały ochronę dziedzictwa kulturowego
 - d) będą wspierały rozwój przestrzenny, zgodnie z zasadami zrównoważonego rozwoju
 - e) będą podnosiły poziom ochrony przeciw naturalnym zagrożeniom
- 6) ludność, ochrona zdrowia
 - a) będą umożliwiały zmniejszenie ekspozycji ludności na hałas
 - b) będą próbowały ograniczyć powiązane ze środowiskiem ryzyka dla zdrowia i życia

Analiza oddziaływania została przeprowadzona na najniższym, dostępnym szczeblu określonych w projekcie Programu działań. Przy identyfikacji elementów składowych planowanych działań i potencjalnego wpływu na środowisko, grupy społeczne i dobra materialne, zastosowano metodę matrycową, dostosowaną do rodzaju i skali przedsięwzięć.

Zestaw przeanalizowanych kryteriów bazowych, objął kilkadziesiąt najważniejszych z punktu oddziaływania inwestycji na środowisko oraz wymogów ochrony środowiska. Opracowana matryca objęła 3 325 pól. Do opracowania matrycy przyjęto 7-stopniową skalę oceny oddziaływania planowanych działań w ramach Programu, które następująco zdefiniowano jako:

- *Wzmacniające (W)* – służące bezpośrednio ochronie środowiska;
- *Korzystne (K)* – istotnie zwiększające szansę lub tempo minimalizacji oddziaływania na środowisko;
- *Potencjalnie Korzystne (PK)* – korzyści środowiskowe przeważają w sposób jednoznaczny nad ewentualnymi skutkami negatywnymi, jednak ich osiągnięcie nie jest zagwarantowane i wymaga spełnienia dodatkowych warunków;
- *Neutralne (N)* – nie można zidentyfikować istotnych (znaczących) pól wzajemnych oddziaływań (ani pozytywnych, ani negatywnych) poszczególnych działań z priorytetami ochrony środowiska;
- *Potencjalnie Negatywne (PN)* – koszty/negatywne skutki środowiskowe równoważą lub przewyższają możliwe pozytywy, związane z realizacją przedsięwzięć, jednak ujemny bilans w tym zakresie jest uzależniony od sposobu, lokalizacji lub innych czynników związanych z realizacją danego działania (innymi słowy możliwe jest, przynajmniej częściowe wyeliminowanie negatywnych skutków, pod warunkiem odpowiedniej realizacji działania);



- *Niekorzystne/Hamujące (H)* – realizacja określonego działania, niesie ze sobą niemożliwe do uniknięcia koszty środowiskowe, przeważające ewentualne (o ile występują) pozytywy w tym zakresie;
- *Konflikt (F)* – realizacja danego działania niesie ze sobą niemożliwe do uniknięcia konflikty z innymi celami lub wymogami ochrony środowiska, praktycznie wykluczając możliwość ich osiągnięcia.

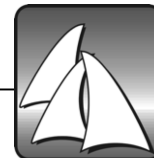
Analiza objęła również w odniesieniu do poszczególnych planowanych działań, ich skutków oraz relacji:

- czas oddziaływania:
 - *Chwilowe (CH)* – oddziaływanie mające wpływ na środowisko w momencie podjęcia inwestycji;
 - *Krótkoterminowe (KR)* – oddziaływanie w czasie trwania inwestycji;
 - *Średnioterminowe (SR)* – oddziaływanie kilkuletnie;
 - *Długoterminowe (DR)* – oddziaływanie kilkunastoletnie;
 - *Stałe (ST)* – oddziaływanie ciągłe, dłuższe niż długotrwałe;
- rodzaj oddziaływania:
 - *Bezpośrednie (BP)* – oddziaływanie bez jakiegokolwiek pośrednictwa;
 - *Pośrednie (PS)* – oddziaływanie przez czynnik pośredni;
 - *Wtórne (WT)* – oddziaływanie powstałe w wyniku zmian, przekształcenia czegoś lub jako następstwo czegoś;
 - *Skumulowane (SK)* – oddziaływanie wywołane wpływem danego rodzaju działalności w połączeniu z innymi obecnymi lub realnymi przyszłymi działaniami.

Opracowana matryca, stanowi załącznik do niniejszego Raportu. Przyjęta metoda analizy pól konfliktów, pozwala identyfikować potencjalne kolizje, a nie oceniać je w kategoriach rachunku kosztów-korzyści. Należy zatem zwrócić uwagę, że porównywanie ilości oraz próby zrównoważenia wskazań pozytywnych i negatywnych w celu ustalenia czy określone działanie bądź inwestycja jest mniej lub bardziej „przyjazna dla środowiska” jest nieuzasadnione. Mimo najlepszej wiedzy autorów Prognozy, możliwe jest wystąpienie potencjalnych konfliktów w przypadku realizacji niektórych działań w zakresie, dla których analiza celów nie wykazywała oddziaływań potencjalnie negatywnych.

Opis stanu środowiska, z uwzględnieniem planowanego przedsięwzięcia, przygotowany został w oparciu o dostępne wyniki monitoringu środowiska, prowadzone przez odpowiednie służby na terenie powiatu węgorzewskiego.

Prognoza wielkości oddziaływania na środowisko sporządzona została w oparciu o wiedzę i doświadczenie autorów raportu, przy wykorzystaniu istniejących materiałów w zakresie skutków dla środowiska podobnych dokumentów oraz przedsięwzięć.



4.2 Obszar oddziaływania objęty dokumentem

Obszar powiatu węgorzewskiego zajmuje powierzchnię 693,22 km². Teren położony jest w północno-wschodniej części województwa warmińsko-mazurskiego, obejmując zasadniczo trzy jednostki fizycznogeograficzne: Kraina Węgorapy, Kraina Wielkich Jezior Mazurskich i Pojezierze Etckie. Północno-zachodnie, niewielkie fragmenty powiatu (obszar gminy Węgorzewo) znajdują się w granicach Niziny Sępopolskiej.

Powiat graniczy od strony wschodniej z powiatem gołdapskim, od południowej – z powiatem giżyckim, a od strony zachodniej – z powiatem kętrzyńskim. Północna granica powiatu stanowi granicę Polski z Federacją Rosyjską (Obwód Kaliningradzki). W skład powiatu wchodzi gminy: Węgorzewo, Budry i Pozezdrze.

Powiat zamieszkuje 23 451 mieszkańców w 102 miejscowościach, z czego 101 to miejscowości wiejskie, które łącznie tworzą 62 sołectwa i 1 miasto.

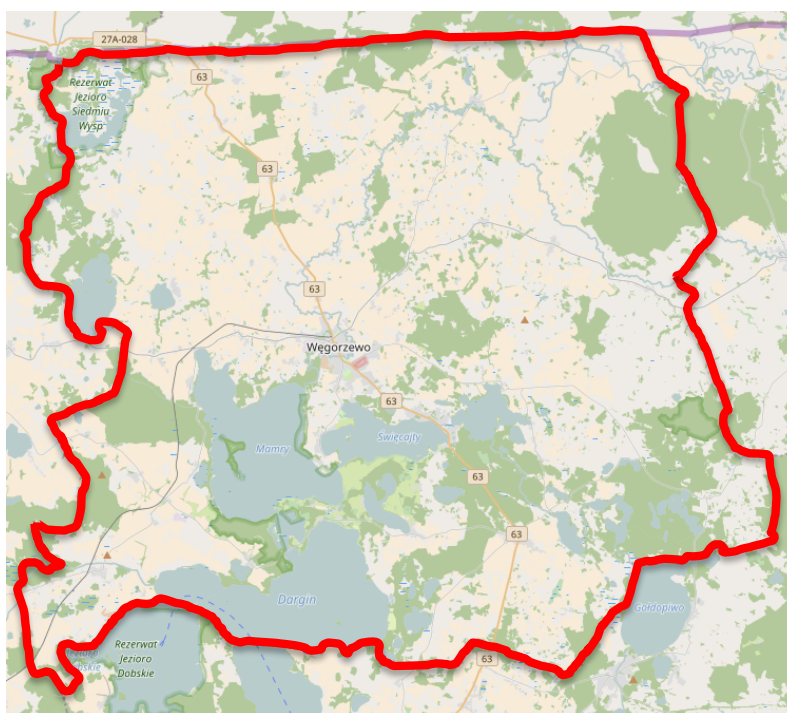
Wiodącą funkcją gospodarki jest rolnictwo rozwijające się przede wszystkim na bazie gospodarstw indywidualnych.

Powiat posiada dobrze zachowane warunki przyrodnicze. Na jego terenie stwierdzono obecność wielu stanowisk unikalnych gatunków chronionych zwierząt oraz roślin. Nieznacznie zanieczyszczone środowisko gmin oraz jego zasoby stanowią o dużym potencjale ekologicznym, który powinien stanowić atut w zrównoważonym rozwoju powiatu.

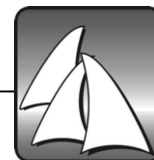
Na terenie powiatu znajduje się też wiele ciekawych zabytków, które to obiekty i zespoły architektoniczne zostały wpisane do rejestru zabytków województwa warmińsko-mazurskiego.

Program obejmuje swoim zasięgiem cały powiat.

Rysunek 1 Obszar oddziaływania Programu – powiat węgorzewski



Źródło: <http://www.openstreetmap.org>



4.3 Horyzont czasowy oceny

W analizowanym dokumencie przyjęto okres programowania do 2020 roku.

W związku z powyższym, okres potencjalnych oddziaływań odniesiono do powyższego okresu.

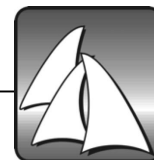
Rokiem bazowym do oceny aktualnej sytuacji przyjęto stan na dzień 31.12.2015r⁴.

4.4 Źródła danych

W ramach analizy SEA wykorzystano aktualne przepisy prawa polskiego oraz wspólnotowego, raporty i sprawozdania o stanie środowiska, dane Głównego Urzędu Statystycznego, Instytutu Meteorologii i Gospodarki Wodnej, Regionalnych Dyrekcji Lasów Państwowych, Regionalnej Dyrekcji Ochrony Środowiska, Wojewódzkiego Inspektoratu Ochrony Środowiska, Wojewódzkiego Stacji Sanitarno-Epidemiologicznej, Urzędu Marszałkowskiego, Urzędu Wojewódzkiego, Starostwa, urzędów gmin, służb ochrony zabytków, literaturę fachową oraz m.in. następujące źródła danych:

- 1) Koncepcja Przestrzennego Zagospodarowania Kraju 2030
- 2) Polska 2030 Trzecia fala nowoczesności Długookresowa Strategia Rozwoju Kraju
- 3) Strategia Rozwoju Kraju 2020
- 4) Krajowa strategia rozwoju regionalnego 2010–2020: regiony, miasta, obszary wiejskie
- 5) Strategia „Bezpieczeństwo Energetyczne i Środowisko”
- 6) Strategia innowacyjności i efektywności gospodarki „Dynamiczna Polska 2020”
- 7) Strategia zrównoważonego rozwoju wsi, rolnictwa i rybactwa na lata 2012–2020
- 8) Polityka Ekologiczna Państwa na lata 2009-2012 z perspektywą do roku 2016
- 9) Krajowy plan gospodarki odpadami
- 10) Krajowy program zapobiegania odpadów
- 11) Program oczyszczania kraju z azbestu na lata 2009-2032
- 12) Krajowy Program Oczyszczania Ścieków Komunalnych
- 13) Narodowa Strategia Edukacji Ekologicznej
- 14) Krajowa Strategia Ochrony i Zrównoważonego Użytkowania Różnorodności Biologicznej
- 15) Długookresowa strategia trwałego i zrównoważonego rozwoju – Polska 2025
- 16) Krajowy Program Zwiększania Lesistości
- 17) Strategiczny plan adaptacji dla sektorów i obszarów wrażliwych na zmiany klimatu do roku 2020 z perspektywą do roku 2030
- 18) Krajowy program ochrony powietrza do roku 2020 z perspektywą do roku 2030
- 19) Polityka energetyczna Polski do 2030 roku
- 20) Strategia rozwoju energetyki odnawialnej
- 21) Krajowy Plan rozwoju mikroinstalacji odnawialnych źródeł energii do 2020 roku
- 22) Krajowy Plan Działań dot. efektywności energetycznej
- 23) Krajowa strategia ograniczenia emisji metali ciężkich i trwałych zanieczyszczeń organicznych
- 24) Strategia rozwoju społeczno-gospodarczego województwa warmińsko-mazurskiego do 2025r.
- 25) Plan zagospodarowania przestrzennego województwa warmińsko-mazurskiego

⁴ W przypadku braku danych dla wskazanego punktu odniesienia, przyjęto ostatnie aktualne dane.

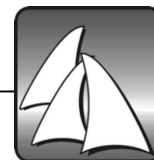


- 26) Program Ochrony Środowiska Województwa Warmińsko-Mazurskiego
- 27) Plan Gospodarki Odpadami Województwa Warmińsko-Mazurskiego
- 28) Program ekoenergetyczny województwa warmińsko-mazurskiego na lata 2005-2010
- 29) Wojewódzki program zwiększanie lesistości na lata 2001-2010
- 30) Strategia rozwoju turystyki województwa warmińsko-mazurskiego
- 31) Strategia Zintegrowanego Rozwoju Powiatów Wielkich Jezior Mazurskich na lata 2014-2022
- 32) Program Ochrony Środowiska dla Powiatu Węgorzewskiego na lata 2009-2012, Węgorzewo 2009
- 33) Plan Gospodarki Odpadami dla Powiatu Węgorzewskiego na lata 2009-2012, Węgorzewo 2009
- 34) Raporty o stanie środowiska województwa warmińsko-mazurskiego WIOŚ Olsztyn
- 35) A Handbook on Environmental Assessment of Regional Development Plans and EU Structural Funds Programmes
- 36) SEA and Integration of the Environment into Strategic Decision-Making
- 37) Zarządzanie obszarami Natura 2000
- 38) Zarządzanie obszarami Natura 2000 postanowienia artykułu 6 dyrektywy „siedliskowej” 92/43/EWG

4.5 Rozpatrywane warianty

Uwzględniając przyjętą metodykę, przeanalizowano planowane do realizacji w ramach Programu działania. Podczas oceny odniesiono się do panujących trendów oraz ewentualnego zaniechania planowanych działań (wariant „0”). Rozpatrywano również wariant zaproponowany w Programie oraz wariant najbardziej korzystny dla środowiska, tj. uwzględniający cele ochrony środowiska w poszczególnych dziedzinach oraz proponowane rekomendacje.

Warto zaznaczyć, że w przypadku wariantu „0” nastąpi rozproszenie działań, co może skutkować potencjalnymi konfliktami. Brak Programu dodatkowo utrudni koordynację działań oraz ograniczy możliwość współpracy administracji powiatu z jego mieszkańcami, innymi instytucjami oraz podmiotami gospodarczymi, a tym samym hamować będzie rozwój powiatu, również w zakresie środowiskowym.



5. Cele wynikające ze zrównoważonego rozwoju i ochrony środowiska

5.1 Przyjęte cele ustanowione na szczeblu międzynarodowym, Wspólnotowym i krajowym, istotne z punktu widzenia projektowanego dokumentu, oraz sposoby, w jakich te cele i inne problemy środowiska zostały uwzględnione podczas opracowywania dokumentu

Tłem do oceny projektu Programu są przyjęte cele ochrony środowiska na poziomie międzynarodowym, Wspólnotowym i krajowym. Dla potrzeb tego opracowania przyjęto priorytety wynikające z przepisów i umów międzynarodowych oraz krajowego prawa ochrony środowiska. Wśród tych najważniejszych wyzwań i zagrożeń⁵ można wymienić:

zagrożenie	priorytety
systematyczne ubożenie zasobów przyrodniczych i naruszenie zdolności ekosystemów do odbudowy i świadczenia określonych usług	zachowanie różnorodności biologicznej i ochrona ekosystemów
utrzymujący się wzrost temperatury	ograniczenie emisji gazów cieplarnianych adaptacja do zamian klimatu
wzrost konsumpcji	poprawa procesów produkcyjnych zmiana wzorców społecznych zmniejszenie presji na środowisko
niekoordynowane planowanie przestrzenne i rozwój gospodarki	koordynacja i spójność polityk, strategii i działań

Oceniając po kolei stopień uwzględnienia wymogów czy priorytetów ochrony środowiska określonych w dokumentach takich jak Strategia Lizbońska i Strategia Goeteborska czy w Siódmym Programie Działań w Zakresie Środowiska do 2020r. „Dobra jakość życia z uwzględnieniem ograniczeń naszej planety”, można stwierdzić, że w odniesieniu do dziedzin, które stanowią pole działań w ramach Programu, nie występują zasadnicze rozbieżności.

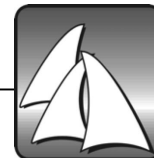
Patrząc na ww. wyzwania i zagrożenia dla środowiska i gospodarki, przedstawione w Programie działania – co do zasady – obejmują je i wskazują rozwiązania, które mają ograniczyć oddziaływanie na środowisko.

5.1.1 Woda

Na poziomie międzynarodowym zagadnienia związane z ochroną wód oraz gospodarką wodną reguluje kilka konwencji:

- *Konwencja o ochronie środowiska morskiego obszaru Morza Bałtyckiego z 1974 r.*, która reguluje zagadnienia związane z kompleksową ochroną środowiska morskiego Morza Bałtyckiego.

⁵ na podstawie Środowisko Europy 2010, Stan i prognozy, Synteza, EEA 2010



- *Konwencja Helsińska o ochronie środowiska morskiego obszaru Morza Bałtyckiego z 1992 r.* (II Konwencja Helsińska). Nowa Konwencja Helsińska wzmacnia zobowiązania stron w porównaniu do Konwencji z 1974 roku. Zgodnie z Art. 7 Konwencji Helsińskiej, każde przedsięwzięcie, które może mieć negatywny wpływ na środowisko Morza Bałtyckiego wymaga przeprowadzenia oceny oddziaływania na środowisko oraz powiadomienia Komisji Helsińskiej i państw stron, które mogą być narażone na transgraniczne oddziaływanie planowanej działalności.
- *Konwencja o ochronie i użytkowaniu cieków transgranicznych i jezior międzynarodowych z 1992 r.*, która określa zasady umów o współpracy na wodach granicznych w zakresie ochrony środowiska, zapobiegania i przeciwdziałania zanieczyszczeniu środowiska oraz zapewnienia racjonalnego wykorzystania wód przez państwa będące członkami Europejskiej Komisji Gospodarczej Narodów Zjednoczonych.

Wspólnota Europejska dużą rolę przywiązuje także do ochrony wód. Kierunkową rolę w tym zakresie odgrywają *Ramowa Dyrektywa Wodna* wraz z wieloma dyrektywami córkami. Dyrektywa Wodna ustala wymagania jakościowe w stosunku do zrównoważonej gospodarki wodnej. Szczególnie istotne są zapisy *Dyrektywy dotyczącej oczyszczania ścieków komunalnych* – ma ona na celu zredukować zanieczyszczenie wody wskutek niewystarczającego oczyszczania ścieków oraz *Dyrektywy wody pitnej*, która określa wartości graniczne dla zanieczyszczeń wody przeznaczonej do spożycia.

W obszarze ochrony wód morskich Parlament Europejski przyjął *Europejską Strategię Morską* oraz *Strategię Tematyczną na rzecz ochrony i zachowania środowiska morskiego*.

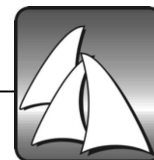
5.1.2 Powierzchnia ziemi / odpady

Z ochroną powierzchni ziemi związanych jest wiele aspektów. Jednym z nich jest oszczędne gospodarowanie gruntem i powierzchnią ziemi, tak by minimalizować ilość dodatkowo zajmowanych powierzchni gruntów. Powyższe podejście jest także ważne z punktu korzystania z zasobów naturalnych, do czego odnosi się *Strategia tematyczna w sprawie zrównoważonego wykorzystywania zasobów naturalnych*, przyjęta przez Parlament Europejski w 2007 r.

Istotnym elementem ochrony powierzchni ziemi jest również zapobieganie jej erozji. W tym zakresie ważną rolę odgrywa *Protokół w sprawie stosowania konwencji alpejskiej z 1991 roku w zakresie ochrony gleby*.

Bardzo ważne jest również unikanie wytwarzania odpadów i recyklingu odpadów. Podstawowym celem Wspólnoty Europejskiej jest unikanie wytwarzania odpadów, wspieranie ponownego ich wykorzystywania, recyklingu i utylizacji w celu zmniejszenia oddziaływania na środowisko. Długoterminowym celem jest wdrożenie gospodarowania w ramach obiegu zamkniętego, o którym mowa jest w Komunikacie Komisji Europejskiej do Parlamentu Europejskiego, Rady, Europejskiego Komitetu Ekonomiczno-Społecznego i Komitetu Regionów „Ku gospodarce o obiegu zamkniętym: program „zero odpadów” dla Europy”.

W Polsce cele w zakresie gospodarki odpadami określa obecnie *Krajowy Plan Gospodarki Odpadami 2022*.



5.1.3 Powietrze i klimat

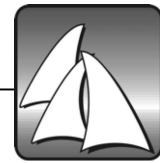
Działalność człowieka powoduje szereg zmian w środowisku, w tym zmiany klimatu. Systematycznie rośnie średnia temperatura na naszym globie, która w latach 1880-2012 wzrosła o 0,85°C. Ostatnie 30 lat należy do najcieplejszych na przestrzeni ostatniego 1400-letniego okresu. Te zmiany powodują daleko idące następstwa w środowisku, m.in. podnoszenie poziomu morza, zwiększanie stref bez wody, większe parowanie, co z kolei zwiększa efekt cieplarniany oraz nasila występowanie gwałtownych zjawisk atmosferycznych (burz, huraganów, trąb powietrznych, ulewnych deszczy, gradobić). Zmienia się również rozkład i struktura opadów w ciągu roku. Coraz częściej występują susze oraz okresy gwałtownych opadów powodujących powodzie. Wszystkie te zjawiska, zmiany temperatur, rozkładu opadów, podnoszenie poziomu morza, intensyfikacja osuwisk i erozji brzegów morskich, wzrost częstotliwości występowania powodzi i podtopień, zagraża środowisku i życiu ludzkiemu.

Warto zaznaczyć, że ww. zmiany zachodzą również w województwie warmińsko-mazurskim. Region leży również w obszarze o podwyższonym ryzyku silnych, huraganowych wiatrów, tzw. „polskiej alei tornad”, która ciągnie się przez obszary równin środkowej i północnej Polski, przez wschodnią Wielkopolskę, centralną część Mazowsza po Mazury i Suwalszczyznę.

Zwiększający się poziom zanieczyszczeń powietrza oraz stopniowych zmian klimatu, spowodował przyjęcie w 1992 r. w Rio de Janeiro *Ramowej Konwencji Narodów Zjednoczonych* w sprawie zmian klimatu, mającej na celu redukcję gazów cieplarnianych. Konsekwencją Konwencji było stopniowe podpisanie przez większość państw w 1997 r. *Protokołu z Kyoto*, zakładającego redukcję emisji sześciu gazów cieplarnianych (CO₂, CH₄, N₂O, SF₆, HFCs, PFCs) w okresie 2008-2012 łącznie o 5% poniżej poziomu z 1990 r. Unia Europejska początkowo zobowiązała się do redukcji gazów o 8%, by w późniejszym okresie (2007 r.) zwiększyć swoje zobowiązania do co najmniej 20% w porównaniu z rokiem 1990 do roku 2020 (a nawet 30% o ile uda się uzyskać porozumienie międzynarodowe w tym zakresie).

Celem strategicznym *Polityki Klimatycznej Polski* jest współdziałanie Polski w dążeniach wspólnoty międzynarodowej do ochrony klimatu. Szczególnie w sektorach energetycznym, przemyśle, transporcie i gospodarki leśnej należy zredukować emisję gazów cieplarnianych. Działania w sektorze gospodarki leśnej powinny ponadto prowadzić do zwiększenia zdolności wiązania dwutlenku węgla. Cele ten ma być osiągnięty poprzez szereg działań w różnej perspektywie czasowej i na różnych poziomach władzy.

Biorąc pod uwagę konieczność przystosowania krajów członkowskich do zagrożenia związanych ze zmianami klimatu, opracowano „*Strategiczny plan adaptacji dla sektorów i obszarów wrażliwych na zmiany klimatu do roku 2020 z perspektywą do roku 2030*” (SPA 2020). Plan ten przedstawia przewidywany scenariusz zmian klimatu na terenie Polski i na jego podstawie określa obszary wrażliwe na zmiany klimatu, a także wskazuje kierunki adaptacji tych obszarów. Głównym celem Planu jest zapewnienie zrównoważonego rozwoju oraz efektywnego funkcjonowania gospodarki i społeczeństwa w warunkach zmian klimatu. Osiągnięciu celu głównego będą służyć cele szczegółowe, m.in.: zapewnienie bezpieczeństwa energetycznego i dobrego stanu środowiska.



Warto też odnieść się do innych celów w tej dziedzinie, przyjętych na poziomie międzynarodowym. Takim dokumentem z pewnością jest *Konwencja w sprawie transgranicznego zanieczyszczenia powietrza na dalekie odległości*, sporządzona w Genewie dnia 13 listopada 1979 r. Przedmiotem Konwencji jest ochrona człowieka i jego środowiska przed zanieczyszczeniem powietrza poprzez podejmowanie działań polegających na zapobieganiu powstawaniu, dążenie do ograniczenia zanieczyszczeń oraz jego zmniejszaniu, włączając w to transgraniczne zanieczyszczenie powietrza na dalekie odległości. Do Konwencji Genewskiej zostało sporządzonych 8 protokołów z czego Polska podpisała i ratyfikowała tylko jeden.

Inną ważną kwestię związaną z ochroną atmosfery, reguluje *Konwencja w sprawie ochrony warstwy ozonowej* (Konwencja Wiedeńska z 22 marca 1985 roku). Celem Konwencji jest regularne prowadzenie pomiarów zawartości ozonu w atmosferze, pomiarów promieniowania ultrafioletowego słońca – zakresu UV-B oraz badania skutków osłabienia warstwy ozonowej w środowisku.

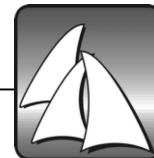
Z realizacją ww. Konwencji związany jest bezpośrednio *Protokół Montrealski w sprawie substancji zubażających warstwę ozonową* z 16 września 1987 roku. Celem Protokołu jest redukcja zużycia i produkcji substancji niszczących warstwę ozonową. Protokół zobowiązuje do redukcji zużycia i produkcji substancji zubażających warstwę ozonową zgodnie z przyjętym harmonogramem.

Na poziomie Wspólnotowym warto odnieść się do:

- *Strategii tematycznej dotyczącej zanieczyszczenia powietrza*, która wytycza cele i działania w ramach polityki europejskiej na rzecz jakości powietrza do 2020 r.
- *Dyrektywy w sprawie krajowych pułapów emisji*, która wyznacza na poziomie państw członkowskich pułapy (limity) emisji czterech najważniejszych czynników zanieczyszczających powietrze (tlenki azotu, dwutlenek siarki, niemetanowe lotne związki organiczne i amoniak), szkodliwych dla zdrowia ludzi i środowiska.
- *Dyrektywy w sprawie jakości powietrza otaczającego i czystego powietrza dla Europy*, która jest jednym z głównych narzędzi w ramach strategii tematycznej dotyczącej zanieczyszczenia powietrza. Jest to zarazem pierwsza dyrektywa UE określająca limity stężeń PM 2.5 (drobnych cząstek stałych).

W zakresie poprawy jakości powietrza na terenie całej Polski, a w szczególności obszarów o najwyższych stężeniach zanieczyszczeń powietrza, cele wyznacza *Krajowy Program Ochrony Powietrza* oraz *Narodowy Program Rozwoju Gospodarki Niskoemisyjnej*, który został przyjęty 4 sierpnia 2015 r. i stanowi rozwinięcie założeń Programu przyjętych przez Radę Ministrów 16 sierpnia 2011 r. Jako główny cel określono rozwój gospodarki niskoemisyjnej przy zapewnieniu zrównoważonego rozwoju kraju. Osiągnięciu celu głównego służą cele szczegółowe:

- rozwój niskoemisyjnych źródeł energii,
- poprawa efektywności energetycznej,
- poprawa efektywności gospodarowania surowcami i materiałami,
- rozwój i wykorzystanie technologii niskoemisyjnych,
- zapobieganie powstawaniu oraz poprawa efektywności gospodarowania odpadami,
- promocja nowych wzorców konsumpcji.



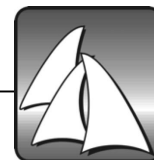
Nie mniej istotne dla osiągnięcia zakładanych celów są również przepisy regulujące ograniczenie emisji zanieczyszczeń pochodzących z transportu (m.in. *Biała Księga 2011 Plan utworzenia jednolitego europejskiego obszaru transportu – dążenie do osiągnięcia konkurencyjnego i zasobooszczędnego systemu transportu*), zwiększenie efektywności energetycznej czy wykorzystanie energii pochodzącej ze źródeł odnawialnych. Na terenie całej Unii Europejskiej udział energii odnawialnej w stosunku do zużycia energetycznego ma wynieść do roku 2020 20 %.

W Polsce przyjęto za cel wzrost udziału energii odnawialnej w całkowitym zużyciu energii z poziomu 2,6 % (2005) na 7,5 % w roku 2010, 9,0 % w roku 2015 i 15% w 2020 r.

5.1.4 Fauna, flora i bioróżnorodność

Bardzo dużą rolę w naszym życiu odgrywa przyroda i jej ogromna bioróżnorodność. Ochrona świata zwierząt i roślin jest treścią wielu umów międzynarodowych, m.in.:

- *Konwencji o obszarach wodno-błotnych mających znaczenie międzynarodowe*, zwłaszcza jako środowisko bytowania ptactwa wodnego (tzw. *Konwencja Ramsarska*) z 2 lutego 1971 r.). Celem Konwencji jest ochrona i utrzymanie obszarów wodno-błotnych (według konwencji, obszarami wodno-błotnymi są tereny bagien, błot i torfowisk lub zbiorniki wodne naturalne, sztuczne stałe i okresowe, o wodach stojących lub płynących) wraz z populacją ptactwa wodnego zamieszkującego te tereny lub choćby czasowo na nich przebywającymi.
- *Konwencji o międzynarodowym handlu dzikimi zwierzętami i roślinami gatunków zagrożonych wyginięciem* (tzw. *Konwencja Waszyngtońska*) z 3 marca 1973 r. Celem Konwencji jest ochrona poprzez reglamentację i kontrolę międzynarodowego handlu dzikimi gatunkami roślin i zwierząt zagrożonych wyginięciem, a także ich częściami i produktami z nich pochodzącymi.
- *Konwencji o ochronie dzikiej fauny i flory europejskiej oraz ich siedlisk naturalnych* (tzw. *Konwencja Berneńska*) z 19 września 1979 r.). Celem Konwencji jest ochrona gatunków zagrożonych i ginących roślin i zwierząt oraz ich naturalnych siedlisk, których ochrona wymaga współdziałania kilku państw.
- *Konwencji o ochronie wędrownych gatunków dzikich zwierząt* (tzw. *Konwencja Bońska*) z 23 czerwca 1979 r. Celem Konwencji jest ochrona zagrożonych wyginięciem wędrownych gatunków dzikich ssaków, ptaków, gadów i ryb wymienionych w załącznikach I i II do Konwencji. Polskie prawo ochrony przyrody uwzględnia ochronę zwierząt gatunków wędrownych, a dla najbardziej zagrożonych gatunków wdrażane są krajowe programy ochrony, np. *Program ochrony nietoperzy* czy *Krajowy program ochrony ryb wędrownych*.
- *Konwencji o różnorodności biologicznej* sporządzona w Rio de Janeiro 5 czerwca 1992 r. Celem Konwencji jest zachowanie i ochrona pełnej różnorodności form życia w biosferze poprzez ich ochronę i rozsądne, oszczędne użytkowanie. Ochrona różnorodności biologicznej jako elementu ochrony środowiska jest zagwarantowana w Polsce przez Konstytucję i liczne akty prawne.



Na poziomie Wspólnoty bardzo dużą rolę odgrywają:

- Dyrektywa w sprawie ochrony dzikich ptaków z 1979 r.
- Dyrektywa w sprawie ochrony siedlisk naturalnych oraz dzikiej fauny i flory z 1992 r.

które stanowią realizację powyższych zobowiązań międzynarodowych.

Dyrektywa Siedliskowa ma na celu ogólnoeuropejską ochronę dzikich gatunków, a także ma zapewnić powiązanie i ochronę tych siedlisk. Połączenie w sieciach ma służyć (od-)tworzeniu i rozwojowi współzależności ekologicznej a także wsparciu procesów rozprzestrzeniania się i ponownego osiedlania zwierząt. Dyrektywa ta tworzy sieć obszarów chronionych zwanych obszarami Natura 2000. Ten system chronionych obszarów uzupełniają tereny chronione dyrektywą ptasią. Przy tworzeniu tych obszarów wykorzystano założenia i wyniki projektu CORINE, zwłaszcza CORINE Biotopes, wskazującego najcenniejsze ostoje przyrody o znaczeniu europejskim.

Istotnym dla ochrony bioróżnorodności jest rozwój i ochrona lasów. W tym zakresie Komisja Europejska przyjęła w roku 1998 *Strategię leśną*, poprzez którą Komisja zamierza wspierać zrównoważony rozwój lasów.

W Polsce najważniejsze cele dla ochrony flory i fauny oraz bioróżnorodności wyznaczają:

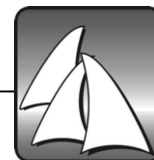
- Krajowa Strategia Ochrony i Umiarkowanego Użytkowania Różnorodności Biologicznej wraz z Programem Działań,
- Strategia Ochrony Obszarów Wodno-Błotnych w Polsce wraz z Planem Działań,
- Polityka Leśna Państwa.

5.1.5 Krajobraz i dziedzictwo kulturowe

Różne aspekty związane z ochroną krajobrazu reguluje na poziomie międzynarodowym *Europejska konwencja Krajobrazowa* z 2000 r. W Konwencji tej Wspólnota Europejska uznała, że krajobraz stanowi ważny składnik jakości życia ludzi we wszystkich miejscach: w obszarach miejskich, na wsi, w obszarach o wysokim stopniu degradacji, a także w obszarach o wysokiej jakości, w obszarach uznawanych za niezwykle piękne i obszarach codziennych. Celem Konwencji jest promowanie ochrony, zarządzania i planowania krajobrazem, a także organizacja współpracy europejskiej w zakresie kwestii krajobrazowych.

W szczególności istotne zapisy dotyczące środowiska miejskiego znalazły się w Strategii tematycznej w sprawie środowiska miejskiego przyjętej w 2006 r. przez Komisję Europejską.

Biorąc pod uwagę że dziedzictwo kulturowe i dziedzictwo naturalne są coraz bardziej zagrożone zagładą, także wobec zjawiska zmian i zniszczeń, jakie niesie ewolucja społeczna i gospodarcza, zważywszy, że zniszczenie lub uszkodzenie dobra należącego do dziedzictwa kulturalnego lub naturalnego stanowi groźne zubożenie dziedzictwa wszystkich narodów świata Konferencja Generalna Organizacji Narodów Zjednoczonych dla Wychowania, Nauki i Kultury (UNESCO) w 1972 r. przyjęła *Konwencja w sprawie Ochrony Światowego Dziedzictwa Kulturalnego i Naturalnego*.



W ramach Konwencji za „dziedzictwo kulturowe” uznaje się:

- zabytki: dzieła architektury, rzeźby i malarstwa monumentalnego, elementy i formacje o charakterze archeologicznym, napisy grotty i zgrupowania tych elementów, przedstawiające wyjątkową wartość dla całej ludzkości z punktu widzenia historii, sztuki lub nauki;
- zespoły: budowli oddzielnych lub łącznych, które z racji ich architektury, ich jednorodności lub ich integracji w krajobrazie przedstawiają wyjątkową wartość dla całej ludzkości z punktu widzenia historii, sztuki lub nauki, miejsca zabytkowe (sites): dzieła człowieka lub dzieła łączne człowieka i przyrody, jak również strefy, a także stanowiska archeologiczne, przedstawiające wyjątkową wartość dla całej ludzkości z punktu widzenia historycznego, estetycznego, etnologicznego lub antropologicznego.

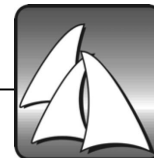
zaś „dziedzictwo naturalne”:

- pomniki przyrody składające się z formacji fizycznych lub biologicznych, albo zgrupowania takich formacji przedstawiające wyjątkową wartość dla całej ludzkości z punktu widzenia estetycznego lub naukowego,
- formacje geologiczne i fizjograficzne oraz strefy ściśle rozgraniczone, stanowiące siedlisko zagrożonych zagładą gatunków zwierząt lub roślin, przedstawiające wyjątkową wartość dla całej ludzkości z punktu widzenia nauki, albo konserwacji,
- miejsca krajobrazowe (sites naturels) oraz strefy naturalne ściśle rozgraniczone, przedstawiające wyjątkową wartość dla całej ludzkości z punktu widzenia nauk, konserwacji lub wrodzonego piękna.

Aspekty ochrony dziedzictwa kulturowego, w tym dóbr kultury regulują również *Konwencja dotycząca ochrony światowego dziedzictwa kulturalnego i narodowego* (Paryż 1972 r.), *Konwencja o ochronie dziedzictwa architektonicznego Europy* (Granada 1985 r.) czy *Europejska konwencja o ochronie dziedzictwa archeologicznego* (La Valetta 1992 r.).

W Polsce najważniejsze cele dla ochrony krajobrazu i dziedzictwa kulturowego wyznaczają:

- Koncepcja Przestrzennego Zagospodarowania Kraju 2030, w której wśród celów odniesiono się do kształtowania struktur przestrzennych wspierających osiągnięcie i utrzymanie wysokiej jakości środowiska przyrodniczego i walorów krajobrazowych Polski,
- przepisy tzw. „ustawy krajobrazowej”, która implementuje zapisy Konwencji Krajobrazowej do polskiego ustawodawstwa oraz daje podstawę do wyznaczania krajobrazów priorytetowych, jako tych szczególnie cennych dla społeczeństwa, ze względu na swoje wartości przyrodnicze, kulturowe, historyczne, architektoniczne, urbanistyczne, ruralistyczne czy estetyczno-widokowe i jako takich, wymagających zachowania lub określenia zasad i warunków ich kształtowania,
- ustawa z dnia 23 lipca 2003 r. o ochronie zabytków i opiece nad zabytkami, która m.in. reguluje zasady ochrony i dziedzictwa narodowego, a także uwzględniania zadań ochronnych w procesie planowania, zagospodarowania przestrzennego oraz kształtowania środowiska,
- ustawa z dnia 9 października 2015 r. o rewitalizacji, która odnosi się do przygotowania, koordynowania i tworzenia warunków do prowadzenia i oceny rewitalizacji, rozumianej jako przedsięwzięcie całościowe, integrujące działania na rzecz społeczności lokalnej, przestrzeni i lokalnej gospodarki, skoncentrowane terytorialnie i prowadzone we współpracy z lokalną społecznością, w sposób zaplanowany oraz zintegrowany.



5.1.6 Ludność i zdrowie ludzkie

Ochrona zdrowia jest ściśle związana z ochroną środowiska, stanowiąc składnik różnych dziedzin ochrony środowiska. W praktyce wszystkie cele ochrony w poszczególnych dziedzinach (m.in. klimat/powietrze, woda, ziemia, gospodarka odpadami, ochrona wód), odnoszą się w sposób bezpośredni bądź pośredni do celu ochrony ludzkiego zdrowia.

Również od samego początku powstania, polityka Unii Europejskiej w zakresie ochrony środowiska uwzględniała aspekty zdrowotne. W celu rozwiązania tego złożonego zagadnienia, Komisja Europejska w 2003 r. ogłosiła „Europejską Strategię Środowiska i Zdrowia”, która opiera się na zintegrowanym podejściu do problemów zdrowia środowiskowego. Działania podejmowane w ramach wdrażania tej strategii stanowią uzupełnienie prac toczących się w dziedzinie ochrony środowiska.

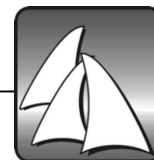
Istotną kwestią, związaną z ochroną zdrowia i środowiska jest ograniczanie oddziaływania hałasu. Kwestie związane z hałasem reguluje dyrektywa 2002/49/WE odnosząca się do oceny i zarządzania poziomem hałasu w środowisku.

5.2 Standardy jakości stanu środowiska

5.2.1 Normy jakości powietrza i ochrony klimatu

Na właściwy stan jakości powietrza składa się wiele czynników. Dopuszczalne poziomy niektórych substancji w powietrzu oraz dopuszczalne ich odchylenia są normowane przez stosowne regulacje prawne. Wśród nich można wymienić m.in.:

- Dyrektywa Parlamentu Europejskiego i Rady 2012/27/UE z dnia 25 października 2012 r. w sprawie efektywności energetycznej
- Dyrektywa Parlamentu Europejskiego i Rady 2009/125/WE z dnia 21 października 2009 r. ustanawiająca ogólne zasady ustalania wymogów dotyczących ekoprojektu dla produktów związanych z energią
- rozporządzenie Ministra Środowiska z dnia 24 sierpnia 2012 r. w sprawie poziomów niektórych substancji w powietrzu (Dz. U. z 2012 r. poz. 1031),
- rozporządzenie Ministra Środowiska z dnia 13 września 2012 r. w sprawie dokonywania oceny poziomów substancji w powietrzu (Dz. U. z 2012 r. poz.1032),
- rozporządzenie Ministra Środowiska z dnia 26 stycznia 2010 r. w sprawie wartości odniesienia dla niektórych substancji w powietrzu (Dz. U. z 2010 r. Nr 16, poz. 87),
- rozporządzenie Ministra Środowiska z dnia 4 listopada 2014 r. w sprawie standardów emisyjnych dla niektórych rodzajów instalacji, źródeł spalania paliw oraz urządzeń spalania lub współspalania odpadów (Dz. U. z 2014 r., poz. 1546 z późn.zm.).



Warto zaznaczyć, że na podstawie wprowadzonych zmian w ustawie Prawo ochrony środowiska (poprzez tzw. „ustawę antysmogową”), lokalne samorzady mogą kształtować zasady stosowania określonych rodzajów paliw, a także minimalne standardy emisji kotłów.

5.2.2 Wartości dopuszczalne poziomu dźwięku

Wartości dopuszczalne poziomu dźwięku określają szczegółowo:

- rozporządzenie Ministra Środowiska z dnia 14 czerwca 2007 r. w sprawie dopuszczalnych poziomów hałasu w środowisku (Dz.U. z 2014 r., poz.112).

Oceniając klimat akustyczny należy brać pod uwagę również higieniczny aspekt wpływu hałasu na człowieka, kiedy przekroczenie poziomów progowych, powodować może ryzyko utraty zdrowia.

Państwowy Zakład Higieny opracował na podstawie badań ankietowych, skalę subiektywnej uciążliwości hałasu komunikacyjnego, przyjmując wartości:

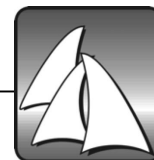
- mała uciążliwość $LA_{eq} < 52$ dB
- średnia uciążliwość $52 < LA_{eq} < 62$ dB
- duża uciążliwość $63 < LA_{eq} < 70$ dB
- bardzo duża uciążliwość $LA_{eq} > 70$ dB

W analizie klimatu akustycznego w zakresie hałasu komunikacyjnego, można stosować dodatkowo skalę pomocniczą.

Tabela 1 Skala pomocnicza uciążliwości hałasu

Opis warunków	LAeq [dB]	
	Dzień	Noc
Pełny komfort akustyczny	<50	<40
Przeciętne warunki akustyczne	50-60	40-50
Przeciętne zagrożenie akustyczne	60-70	50-60
Wysokie zagrożenie	>70	>60

Źródło: na podstawie Raportów o stanie środowiska województwa warmińsko-mazurskiego, WIOŚ Olsztyn



5.2.3 Normy jakości wód i gruntów

Normy w zakresie jakości wód określają m.in.:

- ustawa z dnia 18 lipca 2001 r. Prawo wodne (t.j. Dz.U. z 2015 r. poz. 469 z późn.zm.),
- rozporządzenie Ministra Środowiska z dnia 18 listopada 2014 r. w sprawie warunków, jakie należy spełnić przy wprowadzaniu ścieków do wód lub ziemi, oraz w sprawie substancji szczególnie szkodliwych dla środowiska wodnego (Dz.U. z 2014 r., poz. 1800),
- rozporządzenie Ministra Środowiska z dnia 4 października 2002 r. w sprawie wymagań, jakim powinny odpowiadać wody śródlądowe będące środowiskiem życia ryb w warunkach naturalnych (Dz.U. Nr 176, poz. 1455),

Normy zaś w zakresie jakości gleby i jakości ziemi określają m.in. następujące przepisy:

- Rozporządzenie Ministra Środowiska z dnia 1 września 2016 r. w sprawie sposobu prowadzenia oceny zanieczyszczenia powierzchni ziemi (Dz.U. z 2016 r., poz. 1395).



6. Istniejący stan środowiska oraz potencjalne zmiany tego stanu w przypadku braku realizacji projektowanego dokumentu

6.1 Ocena stanu środowiska na obszarze objętym dokumentem

6.1.1 Geomorfologia i budowa geologiczna

Obszar powiatu leży w zasięgu prekambryjskiej platformy wschodnioeuropejskiej. Na jego terenie występują utwory czwartorzędowe, które pokrywają ciągłą warstwą podłoża starsze. Na powierzchni występują utwory polodowcowe, eoliczne i rzeczne, głównie piaski i gliny. Na terenie powiatu dominuje krajobraz młodoglacjalny, powstały podczas ostatniego zlodowacenia – „vistulianu”. Wyróżnić tu można krajobraz pojezierny, pagórkowate wysoczyzny morenowe z równinami sandrowymi, rozcięte przez rynny polodowcowe z jeziorami oraz doliny rzeczne z systemem teras, z madami i glebami bagiennymi. W krajobrazie miejscowo wyróżniają się równiny akumulacji biogenicznej, na których występują obszary podmokłe i bagienne. Morfologiczne granice między wysoczyzną a dolinami są bardzo wyraźne i posiadają charakter silnie urzeźbionych stromych stopni terenowych o wysokości względnej do 60 m.

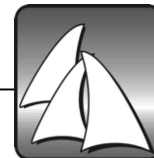
Północna część powiatu, będąca częścią Krainy Węgorapy, ma charakter kotliny o płaskim dnie, okolonej wzgórzami morenowymi. Tę część podzielono na trzy mikroregiony o odmiennym krajobrazie: Wyniesienie Pawłowskie, Niecka Skaliska i Pagórki Rogalskie. Południowa część, należąca do Krainy Wielkich Jezior Mazurskich, to obszar ukształtowany przede wszystkim przez zlodowacenie bałtyckie z dużym udziałem jezior. Południowo-wschodnia część powiatu, stanowiąca również krajobraz młodoglacjalny, należy do Pojezierza Elckiego. Natomiast niewielki fragment powiatu – koło jeziora Oświn – stanowi fragment rozległej niecki z głęboko wciętą doliną Łyny, która tworzy Nizinę Sępopolską.

Oprócz form naturalnych na terenie powiatu występują także formy powstałe w wyniku działalności człowieka. Są to nasypy budowlane, drogowe i kolejowe oraz wyrobiska poeksploatacyjne, a także wysypiska gruzu.

6.1.2 Warunki klimatyczne i powietrze atmosferyczne

Pod względem klimatycznym obszar powiatu leży w części północnej mazurskiego regionu klimatycznego, charakteryzującego się dużą zmiennością częstości występowania poszczególnych typów pogody. Obszar powiatu nie jest jednolity pod względem warunków klimatycznych. Zasadnicze różnice w klimacie lokalnym zaznaczają się między częścią północno-wschodnią i pozostałym obszarem.

Obecność w powiecie dużych zbiorników wodnych wpływa bezpośrednio na sąsiadujące obszary, łagodząc minima i maksima temperatury. Klimat lokalny na tych obszarach cechuje się mniejszymi amplitudami i wyższymi średnimi temperaturami w skali roku. W przypadku gminy Budry, która nie posiada na swym obszarze jezior, amplitudy temperatur są stosunkowo duże. Gmina ta jest jednym z najchłodniejszych obszarów Niżu Polskiego.



Średnia temperatura wynosi ok. 6,6°C, przy czym najcieplejszym miesiącem jest lipiec, ze średnią temperaturą oscylującą w okolicy 17,5°C, a najzimniejszym luty -4,9°C.

Przeciętne wieloletnie sumy opadów wynoszą tu 628 mm. Pokrywa śnieżna utrzymuje się średnio ponad 107 dni.

Na terenie powiatu obserwuje się przewagę wiatrów z kierunku południowo-wschodniego.

Głównym paliwem wśród odbiorców indywidualnych jest węgiel. Występują także kotłownie opalane gazem, olejem opałowym oraz biomasą (głównie zrębkami drewna). Wiele firm korzysta również ze źródeł odnawialnych, najczęściej pochodzących z zagospodarowania odpadów drzewnych. Powiat jest częściowo zgazyfikowany.

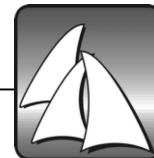
Istotne znaczenie ma również niekontrolowana emisja z transportu samochodowego.

Na zanieczyszczenie powietrza duży wpływ ma również położenie powiatu przy szlakach komunikacyjnych, które obejmują m.in. drogę krajową nr 63 oraz wojewódzką. Emisja komunikacyjna oddziałuje szczególnie w bezpośrednim sąsiedztwie drogi.

Przez teren powiatu węgorzewskiego przebiega linia kolejowa Kętrzyn – Węgorzewo. Jest to linia jednotorowa, okazjonalnie użytkowana.

Powiat węgorzewski jest objęty programem ochrony powietrza, o którym mowa w art. 91 ust. 3 i 5 ustawy z dnia 27 kwietnia 2001 r. Prawo ochrony środowiska. Uchwałą Nr IV/96/15 Sejmiku Województwa Warmińsko-Mazurskiego z 16 lutego 2015 r. został przyjęty Program ochrony powietrza dla strefy warmińsko-mazurskiej ze względu na przekroczenie poziomu dopuszczalnego pyłu PM10 i poziomu docelowego benzo(a)pirenu zawartego w pyłe PM10. Strefa warmińsko-mazurska obejmuje wszystkie gminy województwa poza Olsztynem i Elblągiem, dla których zostały wyznaczone odrębne strefy. Program został opracowywany w związku z przekroczeniem poziomu dopuszczalnego pyłu zawieszonego PM10 o okresie uśredniania 24h oraz poziomu docelowego benzo(a)pirenu o okresie uśredniania rok w powietrzu w 2011 i 2012 r. Przy czym należy zaznaczyć, że poziom dopuszczalny pyłu zawieszonego PM10 o okresie uśredniania wyników 24h został przekroczony w następujących miastach: Olecko, Ełk, Ostróda, Nidzica, Szczytno, Pisz, Pasłęk, Działdowo, Nowe Miasto Lubawskie. Natomiast poziom docelowy (1 ng/m³) B(a)P o okresie uśredniania rok kalendarzowy został przekroczony w 27 obszarach, w tym we wszystkich miastach powiatowych. Poza obszarami zabudowanymi w strefie warmińsko-mazurskiej przeważającym źródłem zanieczyszczeń pyłem zawieszonym PM10 i B(a)P jest napływ. Emisja komunikacyjna nie jest istotnym źródłem pyłów w strefie warmińsko-mazurskiej, jednak ze względu na stale rosnące natężenie ruchu jest to ten rodzaj emisji, którego znaczenie będzie się zwiększało.

Na podstawie danych pochodzących z badań WIOŚ można wnioskować, że stan powietrza na terenie powiatu jest dobry.



6.1.3 Hałas. Określenie terenów o podwyższonym hałasie

Jednym z najistotniejszych obecnie czynników determinujących jakość środowiska stanowi hałas. Hałas pochodzenia antropogenicznego, występujący w środowisku, można podzielić na dwie podstawowe kategorie: hałas komunikacyjny (drogowy, kolejowy, lotniczy) i hałas przemysłowy.

Na terenie powiatu komunikacja, a zwłaszcza komunikacja drogowa, stanowi podstawowe źródło hałasu. Jedną z głównych przyczyn zwiększającego się w ostatnich latach zagrożenia hałasem jest intensyfikacja ruchu drogowego. Uciążliwość tras komunikacyjnych zależy głównie od natężenia ruchu, struktury strumienia pojazdów, prędkości pojazdów, rodzaju i stanu technicznego nawierzchni, stanu technicznego pojazdów oraz odległości zabudowy od drogi.

Wśród najważniejszych ciągów komunikacyjnych, które przebiegają przez powiat, należy wskazać drogę krajową nr 63 oraz drogę wojewódzką.

Na uciążliwość hałasu w ciągach drogowych wpływa głównie nieodpowiedni stan nawierzchni dróg, wzrastający udział samochodów ciężarowych w ruchu, niezadowalający stan techniczny pojazdów, brak ekranów dźwiękochłonnych izolujących otoczenie dróg tranzytowych, przekraczanie dopuszczalnej ładowności.

Zagrożenie hałasem przemysłowym związane jest przede wszystkim z niewłaściwą lokalizacją zabudowy mieszkaniowej względem zakładów przemysłowych i usługowych (lub z niewłaściwą lokalizacją zakładów przemysłowych i usługowych względem zabudowy mieszkaniowej).

Uchwałą Rady Powiatu na terenie powiatu wprowadzono zakaz używania jednostek pływających z silnikami spalinowymi na 9 jeziorach.

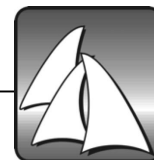
6.1.4 Zasoby wód powierzchniowych

Głównym ciekim płynącym przez teren powiatu jest rzeka Węgorapa. Jest to lewy, źródłowy ciek Pregoty. Długość rzeki wynosi 139,9 km, w tym 43,9 km w granicach Polski. Powierzchnia zlewni w granicach naszego kraju wynosi 975,6 km². Za początkowy odcinek rzeki przyjmuje się jej wypływ z jeziora Mamry. Węgorapa płynie w kierunku północnym, stopniowo skręcając na wschód. Ze względu na mały spadek dna rzeka silnie meandruje.

Wśród innych cieków na uwagę zasługują: Gołdapa, Kanał Brożajcki, Wicianka oraz Sapina.

Istotnym elementem kształtującym krajobraz powiatu są jeziora. Największym jeziorem powiatu i jednym z największych jezior w Polsce jest jez. Mamry. Jest to jezioro polodowcowe morenowe, złożone z 6 połączonych ze sobą jezior: Mamry Północne (lub właściwe), Kirsajty, Kisajno, Dargin, Święcajty, Dobskie, które w przeszłości tworzyły odrębne zbiorniki. Łączna powierzchnia kompleksu Mamry wynosi 9851,0-10282,4 ha. Inne większe akweny to: Rydzówka, Stręgiel, Oświn, Harsz, Krzywa Kuta.

Wiele małych jezior przechodzi proces eutrofizacji, który prowadzi do przekształcenia tych zbiorników w płytkie stawy, zamieniające się kolejno w torfowiska wysokie.

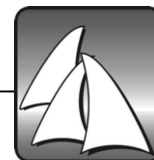


Na terenie powiatu wody powierzchniowe podzielone zostały na 34 Jednolite Części Wód:

1. RW70000582499 - Gołdapa (Kanał Brożajcki) od Starej Gołdapy do ujścia
2. RW7000175849881 - Ilma do granicy państwa
3. RW700018582329 - Stara Gołdapa od oddzielenia się Kanału Brożajckiego do ujścia
4. RW70001858234 - Kanał Minocki (Kanał Mincki)
5. RW70002058253 - Węgorapa od wypływu z jeziora Mamry do granicy państwa
6. RW700025582199 - Węgorapa od źródeł do wypływu z jeziora Mamry
7. RW7000255849851 - Oświnka od źródeł do granicy państwa
8. LW30538 - Dargin
9. LW30539 - Skarz Wielki
10. LW30540 - Dgał Wielki
11. LW30552 - Gołdopiwo
12. LW30556 - Wilkus
13. LW30557 - Krzywa Kuta
14. LW30560 - Pozezdrze
15. LW30569 - Lemięt
16. LW30570 - Harsz
17. RW700018582329 - Stara Gołdapa od oddzielenia się Kanału Brożajckiego do ujścia
18. RW700025582199 - Węgorapa od źródeł do wypływu z jeziora Mamry
19. LW30527 - Rydzowka
20. LW30528 - Węgielsztynskie
21. LW30529 - Oświn
22. LW30538 - Dargin
23. LW30543 - Kirsajty
24. LW30544 - Mamry Północne
25. LW30545 - Świącajty
26. LW30562 - Stręgiel
27. RW7000058498861 - Kanał Mazurski z jez. Rydzówka do granicy państwa
28. RW700017584965 - Omęt od źródeł do granicy państwa
29. RW7000175849881 - Ilma do granicy państwa
30. RW700018582329 - Stara Gołdapa od oddzielenia się Kanału Brożajckiego do ujścia
31. RW70002058253 - Węgorapa od wypływu z jeziora Mamry do granicy państwa
32. RW700025582199 - Węgorapa od źródeł do wypływu z jeziora Mamry
33. RW7000255849851 - Oświnka od źródeł do granicy państwa

6.1.5 Zasoby wód podziemnych

Wydajności ujęć są bardzo zróżnicowane. W części powiatu występują utwory nieprzepuszczalne. Część południowa powiatu, głównie gmina Pozezdrze i mały fragment gminy Węgorzewo, leży w strefie głównego zbiornika wód podziemnych nr 206 Wielkie Jeziora Mazurskie.



Wody podziemne na terenie powiatu stanowią Jednolitą Część Wód Podziemnych oznaczoną Nr 21 (PLGW700021) a mały, północno-zachodni fragment gminy objęty jest Jednolitą Część Wód Podziemnych oznaczoną Nr 20 (PLGW700020).

Na terenie powiatu nie występują problemy eksploatacyjne związane z poborem i uzdatnianiem wody.

6.1.6 Gospodarka wodna i ściekowa

Na obszarze powiatu długość sieci wodociągowej wynosi 566,3 km. Woda jest pobierana z 10 ujęć. Wszystkie ujęcia wody posiadają wyznaczone strefy określające teren ochrony bezpośredniej. Wydajność istniejących ujęć wody jest wystarczająca dla zaspokojenia potrzeb istniejących i perspektywicznych. Na terenie powiatu wg stanu na 31.12.2015r. zużyto 1 293 300 m³ wody, w tym na cele gospodarstw domowych 766 800 m³.

Powiat jest obsługiwany przez 5 komunalnych oczyszczalni ścieków o ogólnej przepustowości do 3 122 m³/dobę. Łączna długość kanalizacji sanitarnej na terenie powiatu wynosi 152,3 km.

Na terenie powiatu węgorzewskiego łącznie 13 663 mieszkańców (58,3% populacji) posiada dostęp do kanalizacji sanitarnej, na terenie miasta wskaźnik ten wynosi 89,8%.

Ponadto na terenie gmin powiatu funkcjonują przydomowe oczyszczalnie ścieków (358 szt.), oczyszczające ścieki głównie z budownictwa jednorodzinne. Należy wskazać, że liczba oczyszczalni przydomowych systematycznie z roku na rok wzrasta. Nadal, zwłaszcza w zabudowie indywidualnej, systemem gromadzenia ścieków są zbiorniki bezodpływowe (1 086 szt.), które są najczęściej w bardzo złym stanie technicznym.

6.1.7 Gospodarka odpadami

Leżące na terenie powiatu węgorzewskiego gminy należą do Północno-Wschodniego Regionu Gospodarki Odpadami wyznaczonego w Wojewódzkim Planie Gospodarki Odpadami.

Gminy z powiatu węgorzewskiego przynależą do Mazurski Związek Międzygminny - Gospodarka Odpadami, który realizuje w imieniu samorządów zadania w zakresie gospodarki odpadami.

Związek powołał spółkę celową Zakład Unieszkodliwiania Odpadów Komunalnych Spytkowo Spółka z o.o., która prowadzi regionalną instalację przetwarzania odpadów w Spytkowie k/Giżycka.

Na terenie powiatu w 2015 r. zostało zebranych 5 082,82 ton zmieszanych odpadów komunalnych, w tym 3 714,65 ton z gospodarstw domowych, co stanowiło 73,1% zebranych odpadów.



6.1.8 Lasy i ochrona przyrody

Powiat węgorzewski charakteryzuje się dużym potencjałem cennych obszarów przyrodniczych. Powierzchnia gruntów leśnych wynosiła na 31.12.2015 r. – 14 664,63 ha, co stanowi 20,6% powierzchni powiatu. Rozmieszczenie lasów na terenie powiatu jest nierównomierne.

Lasy i liczne jeziora stanowią siedliska dla wielu cennych gatunków roślin i zwierząt, w tym zagrożonych w skali Polski i Europy.

Według koncepcji krajowej sieci ekologicznej EKONET – POLSKA, przez powiat węgorzewski przebiegają ważne korytarze łączące lasy Puszczy Rominckiej i Puszczy Boreckiej z Warmią (Niziną Pruską).

6.1.9 Formy ochrony przyrody

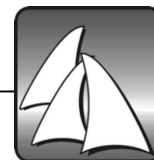
Na terenie powiatu znajduje się 45 619,10 ha cennych obszarów przyrodniczych objętych różnymi formami ochrony. Stanowi to 65,8% powierzchni powiatu (odpowiednio w woj. warmińsko-mazurskim – 46,7%).

Na formy prawnej ochrony przyrody, zgodnie z ustawą o ochronie przyrody składają się:

- 1) parki narodowe;
- 2) rezerваты przyrody;
- 3) parki krajobrazowe;
- 4) obszary chronionego krajobrazu;
- 5) obszary Natura 2000;
- 6) pomniki przyrody;
- 7) stanowiska dokumentacyjne;
- 8) użytki ekologiczne;
- 9) zespoły przyrodniczo-krajobrazowe;
- 10) ochrona gatunkowa roślin, zwierząt i grzybów.

Na terenie powiatu węgorzewskiego występują następujące formy ochrony przyrody:

- ✓ rezerваты przyrody
 - 1) Jezioro Siedmiu Wysp
 - 2) Wyspy na Jeziorze Mamry i Kisajno
 - 3) Mokre
 - 4) Piłackie Wzgórza
 - 5) Sztynort
 - 6) Półwysep i wyspy na Jeziorze Rydzewskim



- ✓ obszar chronionego krajobrazu
 - 1) Obszar Chronionego Krajobrazu Krainy Wielkich Jezior Mazurskich
 - 2) Obszar Chronionego Krajobrazu Bagien Mażańskich
 - 3) Obszar Chronionego Krajobrazu Doliny Gołdapy i Węgorapy
 - 4) Obszar Chronionego Krajobrazu Jeziora Oświn
 - 5) Obszar Chronionego Krajobrazu Puszczy Boreckiej
- ✓ pomniki przyrody – 80 obiektów
- ✓ użytki ekologiczne
 - 1) Półwysep Kal
 - 2) Rozlewisko Pasternak
- ✓ sieć obszarów NATURA 2000
 - 1) Mamerki (kod PLH280004)
 - 2) Ostoja Borecka (kod obszaru PLH280016)
 - 3) Niecka Skaliska (kod obszaru PLH280049)
 - 4) Ostoja Północnomazurska (kod obszaru PLH280045)
 - 5) Ostoja nad Oświnem (kod obszaru PLH280044)
 - 6) Jezioro Dobskie (kod obszaru PLB280012)
 - 7) Jezioro Oświn i okolice (kod obszaru PLB280004)
 - 8) Puszcza Borecka (kod obszaru PLB280006)
 - 9) Lasy Skaliskie (kod obszaru PLB280011)

6.1.10 Źródła promieniowania elektromagnetycznego

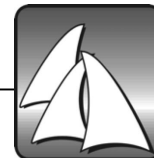
Promieniowanie niejonizujące związane jest z występowaniem pól elektromagnetycznych. Do głównych źródeł powstawania pól elektromagnetycznych należą:

- linie elektroenergetyczne i stacje transformatorowe,
- obiekty radiokomunikacyjne w tym: stacje nadawcze radiowe i telewizyjne, stacje bazowe telefonii komórkowej,
- stacje radiolokacyjne.

Istotny wpływ na środowisko mają linie i stacje elektroenergetyczne o napięciach znamionowych równych co najmniej 110 kV i wyższych. Na terenie powiatu położone są GPZ w Węgorzewie oraz linia elektromagnetyczna 110 kV.

Na obszarze powiatu obiektami radiokomunikacyjnymi, które mogą mieć również wpływ na środowisko, są stacje bazowe telefonii komórkowej. Pole elektromagnetyczne występujące przy antenach telefonii komórkowej występuje na przestrzeni kilkunastu metrów na poziomie zawieszenia anteny. Normy techniczne i przepisy aktualnie stosowane w Polsce, dotyczące umieszczania anten stacji, zabezpieczają wymagane odległości od miejsc przebywania ludzi.

Stacje przekaźnikowe telefonii komórkowej na terenie powiatu znajdują się w ciągu głównych szlaków komunikacyjnych oraz głównych miejscowościach.



Jednym ze źródeł promieniowania niejonizującego są stacje nadawcze radiowe i telewizyjne. Na terenie powiatu brak jest tego typu urządzeń.

6.2 Prawdopodobne zmiany w środowisku w przyjętym horyzoncie czasowym

Analizowany projekt Programu obowiązuje w długim okresie czasu – odnosi się do 2020 roku.

W poniższej Prognozie uwzględniono zatem ten horyzont czasu i odniesiono się do prawdopodobnych zmian w środowisku.

W Polsce od wielu lat systematycznie czyni się zróżnicowane działania na rzecz poprawy jakości środowiska i jego ochrony. Mimo wielu trudności związanych z aspektami prawnymi czy posiadanymi środkami finansowymi, zarówno jednostki samorządu terytorialnego, jak i przedsiębiorcy, zobowiązani są do wprowadzania rozwiązań proekologicznych i wyższych standardów środowiskowych.

Odnosząc się do celów dokumentów strategicznych, o których mowa jest w rozdz. 4.1, wśród tych najważniejszych należy wymienić:

- działania na rzecz zapewnienia realizacji zasady zrównoważonego rozwoju
- przystosowanie do zmian klimatu
- ochrona różnorodności biologicznej

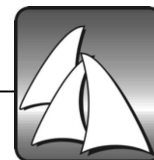
Z tego też powodu planowane kierunki działań w najbliższych latach, uwzględniając przyjęte założenia Strategii Bezpieczeństwo Energetyczne i Środowisko, to:

- ograniczenie zużycia wód i racjonalne gospodarowanie zasobami wodnymi,
- ochrona wód przed zanieczyszczeniami,
- wdrożenie rozwiązań systemowych w gospodarce odpadami,
- ochrona powierzchni ziemi, w tym gleby,
- niezbędne zmiany, związane z wdrażaniem pakietu klimatyczno-energetycznego,
- rozszerzenie obszarów cennych przyrodniczo, w tym sieci obszarów Natura 2000.

6.3 Istniejące problemy ochrony środowiska istotne z punktu widzenia realizacji projektowanego dokumentu, w szczególności dotyczące obszarów podlegających ochronie

Istniejące problemy ochrony środowiska były również elementem uwzględnionym podczas analizy stanu powiatu.

W ramach przeprowadzonej analizy SWOT stwierdzono m.in.:



Mocne strony:

- dobrze zachowane warunki przyrodnicze, duża różnorodność siedlisk przyrodniczych,
- stosunkowo nieznaczne zanieczyszczenie środowiska,
- urozmaicona rzeźba terenu, duże walory krajobrazowe,
- duża ilość naturalnych zbiorników wodnych (jezior),
- brak uciążliwego dla środowiska przemysłu,
- duży udział obszarów chronionych przyrodniczo,
- położenie na obszarze Zielonych Płuc Polski,
- ciekawy krajobraz kulturowy,
- obecność stanowisk unikalnych gatunków chronionych zwierząt oraz roślin,

Szanse:

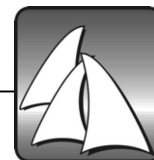
- możliwości rozwoju ekoturystyki i turystyki aktywnej i kwalifikowanej (wędkarstwo, kajakarstwo, nordic walking itp.),
- potencjalne warunki do rozwoju rolnictwa ekologicznego i uprawy roślin energetycznych,
- pojawianie się nowych stanowisk zwierząt chronionych,
- uczestnictwo powiatu lub jego gmin w stowarzyszeniach, związkach, organizacjach,

Słabe strony:

- niesatysfakcjonujący stan wód powierzchniowych,
- zaśmiecone środowisko, spotykane „dzikie wysypiska”,
- brak swobodnego dostępu do wód publicznych,
- brak dostatecznej ochrony obszarów szczególnie cennych przyrodniczo,
- brak tradycji racjonalnego wykorzystywania surowców i energii,
- poziom świadomości ekologicznej społeczeństwa.

Zagrożenia:

- brak prawidłowej gospodarki ściekowej,
- chaotyczny rozwój indywidualnej zabudowy letniskowej, ograniczający możliwości powszechnego korzystania ze środowiska w przyszłości,
- stopień egzekwowania przepisów prawnych w zakresie ochrony środowiska przez urzędy, organy ścigania, wymiar sprawiedliwości,
- zbyt mała współpraca organów ochrony środowiska i jednostek zainteresowanych środowiskiem oraz organizacji pozarządowych,
- spadek poziomu wód gruntowych i lustra wody większości zbiorników wodnych, szczególnie małych,
- nadmierna liczebność niektórych gatunków zwierząt.



6.4 Ocena środowiska z użyciem przyjętych celów

Uwzględniając przyjęte cele oraz przeprowadzoną analizę w Programie, środowisko powiatu jest oceniane jako cenne i względnie czyste. Stanowi ono o dużej atrakcyjności zarówno dla mieszkańców, jak i turystów. Samorząd lokalny dostrzega konieczność uporządkowania gospodarki przestrzennej i potrzeby inwestycyjne. Wskazane jest jednak, by działania związane z poprawą lub zachowaniem istniejącego stanu środowiska stanowiły integralny element wszystkich działań. Jest to jeden z istotnych warunków dalszego rozwoju powiatu i gmin, zwłaszcza w kontekście planowanych usług związanych z wykorzystaniem zasobów naturalnych, np. do rozwoju turystyki.



7. Skutki oddziaływania planowanych przedsięwzięć w ramach analizowanego dokumentu

7.1 Opis przedsięwzięć z ich wzajemnymi powiązaniami

Zdefiniowanym celom w Programie, zostały przyporządkowane cele operacyjne i kierunki działań.

Kierunki te wyznaczają pola dla dalszego rozwoju i przedsięwzięć, które będą realizowane zarówno przez Powiat, jak i na jego terenie.

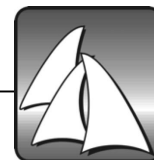
Budowa infrastruktury technicznej i uzbrojenie terenów umożliwi poprawę stanu środowiska. Przyczyni się tym samym do przywrócenia walorów naturalnych obszaru powiatu, co zwiększy ofertę dla turystów i poprawi warunki życia mieszkańców. Jednocześnie, obserwowana większa antropopresja, będzie mogła być lepiej kontrolowana – zarówno od strony administracyjnej (poprzez lepsze planowanie i zagospodarowanie terenu), jak również od strony środowiskowej (poprzez zmniejszenie negatywnego oddziaływania).

7.2 Uzasadnienie realizacji przedsięwzięć z punktu widzenia społeczno-gospodarczego

W wyniku realizacji Programu oczekuje się, że w długofalowym okresie nastąpi ożywienie gospodarcze i społeczne na terenie powiatu. Jej obszar cechuje się nawarstwieniem zjawisk i procesów niekorzystnych społecznie i gospodarczo, których powstrzymanie jest możliwe tylko poprzez skoordynowane działania podejmowane na poziomie lokalnego samorządu.

Zakładane cele Programu to m.in.:

- ochrona i racjonalne użytkowanie zasobów przyrodniczych
- poprawa jakości środowiska,
- edukacja ekologiczna.



7.3 Opis rozwiązań alternatywnych

W ramach Programu przeprowadzono szczegółową ocenę stanu istniejącego (wariant „0”), uwzględniając:

- sferę przestrzenną, w tym m.in.:
 - zagospodarowanie przestrzenne
 - uwarunkowania przyrodnicze i ochrony środowiska
 - uwarunkowania kulturowe
 - ochronę konserwatorską – granice stref
 - własność gruntów i budynków
 - infrastrukturę techniczną
- strefę gospodarczą, w tym m.in.:
 - strukturę podstawowych branż gospodarki
- sferę społeczną, w tym m.in.:
 - strukturę demograficzną i społeczną – trendy
 - stan i zróżnicowanie dochodowości gospodarstw domowych
 - organizacje pozarządowe
- strefę mieszkaniową, w tym m.in.:
 - stan zasobów mieszkaniowych

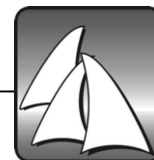
Zaproponowano również szereg działań i przedsięwzięć, które mają pomóc osiągnąć założone cele. Jednak w zaproponowanych przedsięwzięciach nie wskazano rozwiązań alternatywnych lub odniesień do czasu, w którym będą analizowane warianty inwestycyjne, w tych przypadkach, w których nie można na tym etapie przeanalizować.

W niniejszej Prognozie odniesiono się do analizy wariantów, a następnie przeprowadzono ocenę wariantu najbardziej korzystnego dla środowiska.

7.4 Przyjęte środki w celu uniknięcia, zmniejszenia lub zrównoważenia szkodliwego oddziaływania

Co do zasady, autorzy Programu uznali, że jej cele i kierunki działań są zgodne z zasadami zrównoważonego rozwoju i przyczynią się do poprawy stanu środowiska naturalnego i nie wskazali dodatkowych środków w celu uniknięcia, zmniejszenia lub zrównoważenia potencjalnie szkodliwego oddziaływania na środowisko.

Wskazane zostały ogólne zasady związane z zakazem realizowania przedsięwzięć negatywnie oddziałujących na środowisko oraz uzgadniania poszczególnych przedsięwzięć z właściwymi organami w zakresie ochrony środowiska, zdrowia i zabytków.



7.5 Przewidywane oddziaływania na środowisko

Precyzyjne określenie, analiza i skwantyfikowana ocena przewidywanych znaczących oddziaływań na środowisko oraz zabytki, w tym oddziaływań bezpośrednich, pośrednich, stałych i chwilowych, skumulowanych i wtórnych, krótko-, średnio- i długoterminowych, przy założonym stopniu ogólności zamierzeń w Programie nie jest możliwe. Przeprowadzona analiza objęła w odniesieniu do poszczególnych planowanych działań, ich skutków oraz relacji czas oddziaływania, rodzaj oddziaływania oraz ocenę potencjalnego wpływu na środowisko, grupy społeczne i dobra materialne. Można zakładać, że w przypadku większości inwestycji, wpływ na środowisko, zabytki, dobra kultury i inne dobra materialne będzie analizowany w trybie uzgadniania inwestycji. W przypadku inwestycji liniowych, w szczególności dróg, należy zwrócić szczególną uwagę na ewentualne oddziaływanie na nieznanne wcześniej stanowiska archeologiczne, które wymagają oceny i badania jeszcze przed rozpoczęciem inwestycji. Również z tego typu inwestycjami związana jest niejednoznaczna ocena ryzyka zdrowotnego, gdzie oprócz bezpośrednich skutków wypadków drogowych, należy również uwzględnić długotrwałe emisje związków organicznych, w tym wielopierścieniowych węglowodorów aromatycznych, pyłu (a także sadzy) ze śladami metali ciężkich oraz najgroźniejszych w tej grupie prekursorów ozonu oraz podwyższony poziom hałasu.

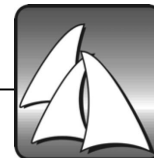
W związku z powyższym, w ramach przeprowadzonej analizy, dokonano oceny działań zapisanych w Programie w odniesieniu do istotnych elementów środowiska i jego ochrony.

Zgodnie z załączoną matrycą, obejmującą 3 325 pól i prezentującą wyniki analizy, można wskazać m.in.:

- efekty pozytywne (2 274 pól):
 1. budowa infrastruktury ochrony środowiska
 2. wykorzystanie OZE
- efekty negatywne (117 pól):
 1. planowane budowy, modernizacje i działania infrastrukturalne mogą w różnej skali spowodować negatywne oddziaływanie na środowisko
 2. zakładana intensyfikacja działalności gospodarczej może spowodować niekontrolowany wpływ na środowisko
- efekty neutralne (934 pól):
 1. wiele zakładanych działań na terenie powiatu, dotyczących istniejących obiektów bądź działań nieinwestycyjnych, nie spowoduje ani poprawy, ani pogorszenia stanu środowiska, bądź zmiany te będą się uzupełniały bądź niwelowały.

Dla większości przedsięwzięć przewidywanych do realizacji w Programie bezpośrednie oddziaływanie na środowisko będzie ograniczone do najbliższego sąsiedztwa. Można zatem wskazać istotne zagrożenia dla środowiska:

- praktycznie nieodwracalne przekształcenia terenów w przypadku realizacji nowych inwestycji mieszkaniowych, infrastrukturalnych czy komunikacyjnych;
- pogorszenie wskaźników zanieczyszczenia powietrza – w przypadku nowych źródeł emisji zanieczyszczeń – źródła punktowe, liniowe czy zanieczyszczenia komunikacyjne;
- podwyższenie poziomu hałasu;



- wzrost ilości odpadów (zwiększenie ilości turystów, nowe obiekty i przedsięwzięcia);
- wzrost ilości ścieków nieoczyszczonych (drogi, nowe tereny zurbanizowane).

Oddziaływania pośrednie to przede wszystkim:

- wzrost intensywności gospodarowania i zmiany zagospodarowania terenu w rejonie nowych inwestycji;
- wzrost intensywności ruchu i związanych z tym emisji zanieczyszczeń.

Reasumując, przyjęte założenia w Programie oraz planowane działania mogą spowodować poprawę istniejącego stanu środowiska i warunków życia mieszkańców powiatu. Negatywne efekty, które wiążą się najczęściej z działaniami inwestycyjnymi i które nie są całkowicie do uniknięcia, powinny w każdym przypadku być analizowane i minimalizowane.

7.5.1 Oddziaływanie transgraniczne

Ze względu na lokalizację działań na terenie powiatu węgorzewskiego, realizacja celów i działań Programu będzie miała tylko lokalny wpływ i nie będzie miała oddziaływania transgranicznego.

7.6 Ocena przedsięwzięć i ich alternatyw z użyciem przyjętych celów

W ramach Programu przewidywane cele i działania powiązane są ze sobą i mogą mieć potencjalne oddziaływanie na obszary oceniane, zgodnie z obowiązującymi przepisami, w tym Dyrektywą w sprawie oceny wpływu niektórych planów i programów na środowisko.

Program zakłada osiągnięcie określonych celów w wyniku podjęcia skutecznych działań. Wszystkie one będą miały pośredni i bezpośredni wpływ na życie mieszkańców oraz stan środowiska. Część z nich jest niezbędna do zapewnienia zrównoważonego rozwoju powiatu i jej mieszkańców. Niektóre, mogą mieć negatywny wpływ na środowisko i należy rozważyć ich alternatywy. Należy jednak zaznaczyć, że pozostawienie wariantu „0”, czyli stanu obecnego, nie zawsze jest najbardziej korzystne dla ochrony środowiska.

W przypadku poszukiwania alternatyw, warto uwzględnić faktyczne uwarunkowania lokalizacji niektórych inwestycji w silnie przekształconym środowisku. Wiąże się z tym często dość ograniczona swoboda w przestrzennym kształtowaniu infrastruktury.

W ramach dokonanej oceny, wykonano analizę wariantów, a następnie przeprowadzono ocenę wariantu najbardziej korzystnego dla środowiska w odniesieniu do:

- oddziaływania na środowisko
- wpływu na standardy jakościowe
- ochronę zasobów

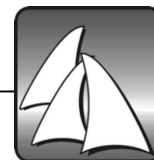


Tabela 2 Synteza wariantowej oceny oddziaływania na środowisko

WARIANTOWA OCENA ODDZIAŁYWANIA NA ŚRODOWISKO		Wariant „0” (status quo)	Wariant I (zaproponowany w Programie)	Wariant II (korzystny dla środowiska)
prognozowany wpływ na komponenty i cechy środowiska przyrodniczego	świat zwierząt	-	-/+	+
	świat roślin	-	-/+	+
	powierzchnię ziemi, z uwzględnieniem ruchów masowych ziemi	-	-/+	+
	wody powierzchniowe i podziemne	-	+	+
	powietrze i klimat	-	-/+	+
	walory krajobrazowe	-	+	+
wpływ na zdrowie i życie ludzi		-	+	+
wpływ na dobra materialne		-	+	+
wpływ na zabytki i krajobraz kulturowy, objęte istniejącą dokumentacją, w szczególności rejestrem lub ewidencją zabytków		-	+	+
WZAJEMNE ODDZIAŁYWANIE POMIĘDZY WYBRANYMI ELEMENTAMI		-	-/+	+

Źródło: opracowanie własne

gdzie:

Wariant „0” – wariant zakładający pozostawienie obecnego stanu i zaniechanie realizacji celów i działań opisanych w Programie

Wariant I – wariant odnosi się do zaproponowanych celów i działań opisanych w Programie

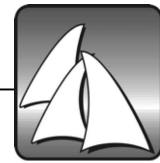
Wariant II – wariant korzystny dla środowiska, obejmujący wprowadzenie niezbędnych korekt do zaproponowanych w Programie celów i działań

o – potencjalne efekty obojętne

-- potencjalne efekty negatywne

+ – potencjalne efekty pozytywne

-/+ – potencjalne efekty negatywne / pozytywne – zmiana w stosunku do wariantu „0”



8. Rekomendacje do zastosowania w procesie przyjmowania dokumentu

8.1 Wymagania prawne i zobowiązania dobrowolne

Organ opracowujący Program jest zobowiązany przepisami prawa do stosowania zapisów zapewniających zachowanie zrównoważonego rozwoju. Wymogi takie między innymi wynikają z Konstytucji RP, Polityki Ekologicznej Państwa, wielu aktów prawnych i dokumentów strategicznych, ustalających cele i zasady ochrony środowiska. Zobowiązania te wynikają również z podpisanych konwencji i traktatów międzynarodowych, w tym z Traktatu Akcesyjnego z Unią Europejską.

Organ może również przyjąć zobowiązania dobrowolne, w których może zwiększyć swoje obowiązki, skrócić czas wdrażania określonych standardów bądź wprowadzić nowe, dodatkowe wymogi, związane z ochroną środowiska.

W analizowanym dokumencie, wyznaczone cele i działania, co do zasady zgodne są z wymaganiami prawa. Program zakłada zapewnienie pełnej zgodności z celami opracowywanych strategii i programów na poziomie krajowym, regionalnym i lokalnym. Organ opracowujący projekt odnosi się do przestrzegania zasady zrównoważonego rozwoju czy unikania antropopresji i wszelkich zagrożeń dla środowiska naturalnego.

Organ nie odnosi się i nie przyjmuje dodatkowych zobowiązań w zakresie zidentyfikowanych celów i potrzeb środowiskowych.

8.2 Potencjalne konflikty między aspektami środowiskowymi a innymi

W kontekście przeprowadzonej analizy, największe potencjalne konflikty stwierdzono w zakresie budowy i zagospodarowania terenu.

Oddziaływań potencjalnie negatywnie oddziaływujących na środowisko i jego zasoby stwierdzono 117, co stanowi 3,5% wszystkich pól oddziaływań. Dotyczą one m.in.:

- zagospodarowania terenów pod inwestycje,
- wspieranie inicjatyw mających na celu rozwój aktywności gospodarczej,
- budowy i przebudowy infrastruktury komunikacyjnej.

8.3 Zalecenia w procesie przyjmowania dokumentu

W ramach przeprowadzonej analizy zaproponowano podjęcie niezbędnych korekt zaproponowanych celów i działań w celu osiągnięcia wariantu najbardziej korzystnego dla środowiska. Zostały one ujęte w poniższej tabeli.

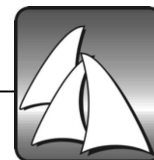
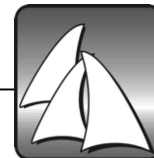


Tabela 3 Zestawienie celów/potrzeb ochrony środowiska w procesie przyjmowania Programu

Zasoby środowiskowe	Cele/potrzeby ochrony środowiska
woda	zapewnienie dobrego stanu wód powierzchniowych, gruntowych i podziemnych
	ograniczenie ilości substancji wprowadzanych do wód
	ograniczenie zużycia wód
powierzchnia ziemi	racjonalne wykorzystanie obecnych zasobów na cele mieszkalne i komunikacyjne
	ograniczenie przekształceń terenów zajętych na cele inwestycyjne, mieszkaniowe i komunikacyjne
	zmniejszenie produkcji odpadów
	ograniczenie odpadów kierowanych na składowiska
powietrze / klimat	ograniczenie ilości zanieczyszczeń gazowych i pyłów wprowadzonych do atmosfery
	redukcja gazów cieplarnianych
	wzrost udziału energii odnawialnej w wykorzystaniu energii
	promocja alternatywnych środków transportu, w tym budowa niezbędnej infrastruktury dla ruchu rowerowego
fauna, flora, różnorodność biologiczna	zapewnienie różnorodności gatunków poprzez zachowanie naturalnych przestrzeni życiowych
	ochrona dziko żyjących zwierząt i roślin
	zachowanie lub odtworzenie wystarczającej różnorodności i wystarczającej powierzchni przestrzeni życiowej wszystkich dziko żyjących gatunków
krajobraz / dziedzictwo kulturowe	zachowanie niepodzielonych niezurbanizowanych obszarów
	zachowanie i tworzenie nowych korytarzy ekologicznych łączących różne środowiska
	ochrona istniejących zabytków oraz obiektów dziedzictwa kulturowego
ludność, ochrona zdrowia	redukcja emisji pyłu zawieszonego
	wprowadzenie stref ograniczonego ruchu w wyznaczonych miejscach
	rozwój potencjałów dla turystyki zdrowotnej
	promocja zdrowego stylu życia i działania z zakresu edukacji ekologicznej

Źródło: opracowanie własne

Warto zaznaczyć, by w pracach nad wdrażaniem założonych w Programie działań, zwrócić szczególną uwagę na konieczność analizy zachodzących zmian klimatu i wdrażania tych działań w sposób umożliwiający adaptację planowanego rozwoju powiatu do tych zmian.



8.3.1 Propozycje rozwiązań służących zapobieganiu, ograniczaniu lub kompensacji negatywnych oddziaływań na środowisko

Kierunkiem docelowym Programu powinno być dążenie do zrównoważonego i spójnego rozwoju powiatu, ukierunkowanego na ochronę unikalnych wartości przyrodniczych i kulturowych, które stanowią o jego potencjale rozwojowym. Dotyczy to m.in.:

1. gospodarki przestrzennej,
2. rozwoju turystyki,
3. modernizacji infrastruktury komunikacyjnej,
4. rozwoju świadomości i wiedzy ekologicznej wśród mieszkańców.

Jednym z głównych celów oceny oddziaływania na środowisko planów/programów jest wskazanie możliwości zapobiegania, rekompensowania lub minimalizacji niekorzystnych skutków środowiskowych realizacji zapisów tych dokumentów. W przypadku prognozy dla dokumentu o charakterze strategicznym, ważne jest wskazanie pewnych zasad postępowania w odniesieniu do realizacji poszczególnych celów. Również ocena wykonana na tym etapie, kiedy powstaje Program, umożliwia wskazanie skutków, które bezwzględnie należy wyeliminować lub też takich, na które można zareagować właśnie na tak wczesnym etapie, zanim nastąpi decyzja wskazująca konkretne umiejscowienie danego przedsięwzięcia, lub konkretne rozwiązanie technologiczne.

Na poziomie Programu można wskazać następujące opcje działania w celu unikania, zmniejszania i kompensacji znaczących negatywnych oddziaływań na środowisko:

1. rezygnacja z zaplanowanych obszarów przedsięwzięć,
2. wprowadzenie dodatkowych obszarów przedsięwzięć,
3. zmiana priorytetów poszczególnych celów i działań.

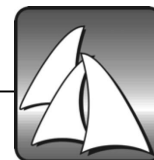
W ramach ograniczania negatywnych oddziaływań planowanych działań, powinny być stosowane określone zasady zarówno na etapie budowy, jak i eksploatacji poszczególnych inwestycji. Ze względu na skalę możliwych do zaistnienia konfliktów społecznych, istotną uwagę należy poświęcić kwestiom ochrony środowiska przyrodniczego i warunków życia ludzi.

Do tego typu działań ograniczających należą:

- ograniczenie zajęcia terenu,
- prawidłowe zabezpieczenie techniczne sprzętu i placu budowy;
- stosowania odpowiednich technologii, materiałów i rozwiązań konstrukcyjnych;
- dostosowanie terminów prac do okresu wegetacji i rozrodu poszczególnych gatunków;
- maskowanie elementów dyszharmonijnych dla krajobrazu.

W przypadku niebezpieczeństwa zniszczenia szczególnie cennych elementów przyrody, konieczne jest podjęcie działań kompensacyjnych. Do najczęściej stosowanych rozwiązań należeć będą:

- odtwarzanie zniszczonych siedlisk w innych miejscach;
- wzmacnianie populacji;
- tworzenie alternatywnych korytarzy i połączeń ekologicznych.



W ramach oceny na poziomie poszczególnych celów i działań, zidentyfikowano przede wszystkim stworzenie możliwości rozwoju inwestycji oraz działania związane z budową i rozwojem infrastruktury technicznej, w tym drogowej, jako obszary, które mogą powodować możliwe potencjalnie znaczące oddziaływania obciążające środowisko.

Wyraźnie zatem widać, że istotną rolę w realizacji Programu będzie miało wzmocnienie roli planowania przestrzennego / projektowania oraz ich integracja z ochroną środowiska.

Uwzględniając jednak społeczno-gospodarcze cele rozwoju Powiatu Węgorzewskiego, nie zaleca się rezygnacji z tego rodzaju działań inwestycyjnych, a wprowadzenie nowoczesnych rozwiązań technicznych i technologicznych oraz minimalizowania ich oddziaływań podczas późniejszych etapów, związanych z realizacją i wdrażaniem konkretnych przedsięwzięć, zgodnie z obowiązującymi przepisami w tym zakresie.

Istotne jest również zatem, by prowadzić szeroko zaplanowane działania, związane ze wsparciem przedsięwzięć infrastrukturalnych, m.in. stworzenie i wspieranie zdrowego stylu życia czy prowadzenie edukacji ekologicznej na różnych poziomach. Dzięki temu, będzie można stworzyć szansę, by z odpowiednim wyprzedzeniem potraktować zagadnienia przyjaznego dla środowiska rozwoju powiatu i jego funkcji. Tego typu działania są również bardzo istotne i zalecane na poziomie planowania przestrzennego oraz wyboru sposobów i technologii realizacji poszczególnych przedsięwzięć inwestycyjnych.

8.4 Zalecenia dla innych dokumentów

Program to opracowany, przyjęty i koordynowany przez Powiat Węgorzewski dokument, zawierający wieloletni zapis działań w sferze przestrzeni, infrastruktury, społeczeństwa i gospodarki, zmierzający do stworzenia warunków do dalszego zrównoważonego rozwoju powiatu.

Celem Programu jest dobry stan środowiska naturalnego umożliwiający zrównoważony rozwój powiatu w oparciu o działania sprzyjające długofalowemu rozwojowi gospodarczemu i społecznemu.

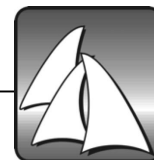
W kontekście powiązań z innymi dokumentami, należy podzielić je na zewnętrzne i wewnętrzne.

1. Dokumenty zewnętrzne

1. przyjmowane są przez inne organy i instytucje
2. powiat i jego społeczność mogą mieć udział w ich tworzeniu, wypowiadać się na ich temat
3. po ich zatwierdzeniu, dokumenty wewnętrzne powinny być spójne z nimi i realizować przyjęte i określone cele i działania na poziomie lokalnym

2. Dokumenty wewnętrzne

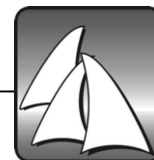
1. przyjmowane są przez właściwe organy jednostki samorządu terytorialnego
2. mieszkańcy powiatu, zainteresowana społeczność oraz inne organy biorą udział w ich tworzeniu, opiniują i konsultują proponowane zapisy



3. po ich zatwierdzeniu, mają charakter kierunkowy, czasami legislacyjny i powinny być ze sobą spójne w realizacji określonej wizji rozwoju danej jednostki

Oceniany Program należy do istotnych dokumentów wewnętrznych powiatu. To on wskazuje sposoby i możliwości realizacji celów przyjętych w obszarze środowisko i zrównoważony rozwój w różnych dokumentach strategicznych powiatu. Tym samym, powinien uwzględniać obowiązujące przepisy i wytyczne w odniesieniu do poszczególnych celów i działań.

Analizowany Program w większości swoich zapisów obejmuje odwołania i cele związane z zapewnieniem zrównoważonego rozwoju powiatu. Wydaje się jednak zasadne, by rozszerzyć go o niezbędne korekty / rekomendacje wynikające z niniejszej analizy.



9. Monitoring

9.1 Ocena i weryfikacja wskaźników

Program będzie poddawany systematycznej, okresowej analizie i ocenie oraz w razie potrzeby aktualizowany w zakresie dostosowania go do zmieniających się uwarunkowań.

Monitorowanie jest procesem systematycznego zbierania, raportowania i interpretowania danych. Dostarcza informacji o postępie realizacji i efektywności wdrażania poszczególnych projektów oraz programów, jak i sposobie oraz prawidłowości wykorzystania udzielonej pomocy finansowej.

Monitorowanie dotyczyć będzie przede wszystkim kontroli realizacji poszczególnych projektów oraz osiągnięcia planowanych wskaźników produktów i rezultatów.

Monitoring prowadzony będzie w zakresie rzeczowym i finansowym. Ten pierwszy będzie obejmował dane obrazujące postęp we wdrażaniu dokumentu oraz umożliwienie oceny jego wykonania w odniesieniu do ustalonych celów i będzie prowadzony w dwóch kategoriach:

- wskaźniki produktu,
- wskaźniki rezultatu.

Monitoring finansowy będzie obejmował natomiast dane realizacji projektów, będących podstawą do oceny sprawności wydatkowania przeznaczonych na nie środków finansowych.

Do monitorowania oceny realizacji Programu i jego aktualizacji, służyć będzie system współpracy pomiędzy podmiotami zaangażowanymi w realizację Programu. Na ten system składają się:

- zespół osób zarządzających Programem;
- Partnerzy, w tym:
 - radni,
 - mieszkańcy powiatu,
 - przedsiębiorcy,
 - organizacje pozarządowe,
 - partnerzy instytucjonalni.

Projekt Programu odnosi się do różnych wskaźników obrazujących poszczególne obszary działań, ale nie wskazuje konkretnego zbioru wskaźników monitorujących postęp we wdrażaniu oraz rezultaty działań zawartych w Programie, które mają odpowiedzieć na pytanie o trafność zaplanowanych, wykonanych i zakończonych projektów w odniesieniu do potrzeb, ocenić efekty i korzyści z ich wdrożenia, a także ich wpływ na kwestie horyzontalne.

Omawiane w Programie wskaźniki odnoszą się do celów środowiskowych. Zdefiniowano jednak wskaźniki, które mogą stanowić źródło monitorowania i oceny osiągnięcia poszczególnych działań. Są one komplementarne w odniesieniu do zdefiniowanych w Programie działań.

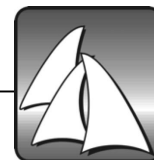
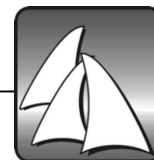


Tabela 4 Zestawienie proponowanych wskaźników monitoringu realizacji Programu

Zasoby środowiskowe	Cele/potrzeby ochrony środowiska	Wskaźniki
woda	ograniczenie ilości substancji wprowadzanych do wód	ładunek zanieczyszczeń w ściekach po oczyszczeniu
	ograniczenie zużycia wód	zużycie wody na potrzeby gospodarki narodowej i ludności
powierzchnia ziemi	racjonalne wykorzystanie obecnych zasobów w granicach powiatu na cele mieszkalne i komunikacyjne	udział gruntów zabudowanych i zurbanizowanych, w tym: <ul style="list-style-type: none"> • tereny mieszk. • tereny przemysł. • inne tereny zabudow. • zurb. tereny niezabud. • tereny rek r. wypoczynk. • tereny komunikacyjne (drogi, tereny kolejowe, inne) • użytki kopalne
	ograniczenie przekształceń terenów zajętych na cele inwestycyjne, mieszkaniowe i komunikacyjne	udział gruntów rolnych i leśnych wyłączonych z produkcji rolniczej i leśnej
	zmniejszenie produkcji odpadów	ilość odpadów wytworzonych w ciągu roku
	ograniczenie odpadów kierowanych na składowiska	<ul style="list-style-type: none"> • udział odpadów składowanych do wytworzonych • ilość odpadów selektywnie zebranych i przekazanych do recyklingu
powietrze / klimat	ograniczenie ilości zanieczyszczeń gazowych i pyłów wprowadzonych do atmosfery	emisja NO _x , SO ₂ i pyłów PM10
	redukcja gazów cieplarnianych	emisja CO ₂ , O ₃ ,
	wzrost udziału energii odnawialnej w wykorzystaniu energii	<ul style="list-style-type: none"> • udział energii odnawialnej w produkcji energii cieplnej • moc instalacji wykorzystujących odnawialne źródła energii
	promocja alternatywnych środków transportu, w tym budowa niezbędnej infrastruktury dla ruchu rowerowego	długość ścieżek rowerowych

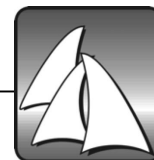


fauna, flora, różnorodność biologiczna	zapewnienie różnorodności gatunków poprzez zachowanie naturalnych przestrzeni życiowych	udział w powierzchni całkowitej powiatu: <ul style="list-style-type: none"> • użytków rolnych, • gruntów leśnych oraz zadrz. i zakrz. • gruntów pod wodami • użytków ekologicznych • nieużytków
	ochrona dziko żyjących zwierząt i roślin	udział obszarów chronionych w powierzchni całkowitej
	zachowanie lub odtworzenie wystarczającej różnorodności i wystarczającej powierzchni przestrzeni życiowej wszystkich dziko żyjących gatunków	udział nakładów finansowych na utrzymanie terenów zielonych, lasów i obszarów chronionych
krajobraz / dziedzictwo kulturowe	zachowanie niepodzielonych nieurbanizowanych obszarów	udział niepodzielnych nieurbanizowanych obszarów w powierzchni całkowitej powiatu
	zachowanie i tworzenie nowych korytarzy ekologicznych łączących różne środowiska	udział korytarzy ekologicznych w powierzchni całkowitej powiatu
	ochrona istniejących zabytków oraz obiektów dziedzictwa kulturowego	liczba obiektów podlegających ochronie konserwatorskiej
ludność, ochrona zdrowia	redukcja emisji pyłu zawieszonego	emisja PM10, PM 2,5
	wprowadzenie stref ograniczonego ruchu w wyznaczonych miejscach	<ul style="list-style-type: none"> • liczba wprowadzonych stref • zmniejszenie stref o przekroczonym poziomie hałasu
	rozwój potencjałów dla turystyki zdrowotnej	liczba turystów i stopień wykorzystania miejsc noclegowych
	promocja zdrowego stylu życia i działania z zakresu edukacji ekologicznej	liczba działań z zakresu promowania zdrowego stylu życia i edukacji ekologicznej

Źródło: opracowanie własne

Proponowany zakres monitoringu dotyczący wymogów środowiskowych, jest związany bezpośrednio z celami / potrzebami ochrony środowiska wyszczególnionymi w tabeli. W szczególności, monitoring będzie musiał odpowiedzieć, czy zostały zastosowane środki zalecane w ramach wykonanej oceny w przypadku działań, które mogą powodować negatywne skutki środowiskowe.

W kontekście monitoringu skutków środowiskowych Programu, konieczna jest również weryfikacja i kontrola raportów o oddziaływaniu planowanych projektów na środowisko, jeśli takowe będą wymagane dla poszczególnych przedsięwzięć na etapie ich przygotowania i realizacji.



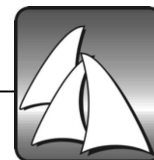
10. Braki i trudności

W trakcie opracowywania niniejszej Prognozy oparto się na przyjętych przez organ dokumentach, przyjętych założeniach oraz przekazanych i pozyskanych informacjach.

W ramach analizy zwrócono uwagę na występujące braki i trudności:

1. niedostępność danych na odpowiednim poziomie dokładności regionalnej lub też ich nieosiągalność przy rozsądnym (efektywnym) nakładzie pracy;
2. brak szeregu danych w pełnym zakresie i dla wszystkich okresów i poziomów szczegółowości.

Można jednak stwierdzić, że podczas prac nad Prognozą dysponowano niezbędnymi danymi w celu przeprowadzenia szczegółowej oceny oddziaływania, zaś zebrane i otrzymane od organu dane wyjściowe były pełne i w sposób jednoznaczny umożliwiały ocenę wpływu na otaczające środowisko.

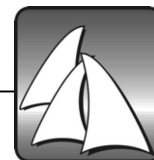


11. Spis tabel

Tabela 1	Skala pomocnicza uciążliwości hałasu	29
Tabela 2	Synteza wariantowej oceny oddziaływania na środowisko	45
Tabela 3	Zestawienie celów/potrzeb ochrony środowiska w procesie przyjmowania Programu ..	47
Tabela 4	Zestawienie proponowanych wskaźników monitoringu realizacji Programu	52

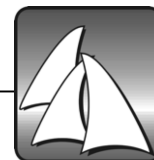
12. Spis rysunków

Rysunek 1	Obszar oddziaływania Programu – powiat węgorzewski	18
-----------	--	----



13. Załączniki

- 13.1 Oświadczenie o spełnieniu wymagań, o których mowa w art. 74a ust. 2 ustawy z dnia 3 października 2008 r. o udostępnianiu informacji o środowisku i jego ochronie, udziale społeczeństwa w ochronie środowiska oraz o ocenach oddziaływania na środowisko**



OŚWIADCZENIE KIEROWNIKA ZESPOŁU

Oświadczam, że kierując zespołem autorów Prognozy oddziaływania na środowisko Programu Ochrony Środowiska Powiatu Węgorzewskiego, spełniam wymagania, o których mowa w art. 74a ust. 2 ustawy z dnia 3 października 2008 r. o udostępnianiu informacji o środowisku i jego ochronie, udziale społeczeństwa w ochronie środowiska oraz o ocenach oddziaływania na środowisko.

Jestem świadomy odpowiedzialności karnej za złożenie fałszywego oświadczenia.

A handwritten signature in blue ink, appearing to read 'Zdzisław Jankowski'.



13.2 Matryca oceny oddziaływania

LEGENDA

Pozytywne	Wzmacniające (W)	– służące bezpośrednio ochronie środowiska
	Korzystne (K)	– istotnie zwiększające szansę lub tempo minimalizacji oddziaływania na środowisko
	Potencjalnie Korzystne (PK)	– korzyści środowiskowe przeważają w sposób jednoznaczny nad ewentualnymi skutkami negatywnymi, jednak ich osiągnięcie nie jest zagwarantowane i wymaga spełnienia dodatkowych warunków;
Neutralne (N)		– nie można zidentyfikować istotnych (znaczących) pól wzajemnych oddziaływań (ani pozytywnych, ani negatywnych) poszczególnych działań z priorytetami ochrony środowiska;
Negatywne	Potencjalnie Negatywne (PN)	– koszty/negatywne skutki środowiskowe równoważą lub przewyższają możliwe pozytywy, związane z realizacją inwestycji, jednak ujemny bilans w tym zakresie jest uzależniony od sposobu, lokalizacji lub innych czynników związanych z realizacją danego działania (innymi słowy możliwe jest, przynajmniej częściowe wyeliminowanie negatywnych skutków, pod warunkiem odpowiedniej realizacji działania);
	Niekorzystne/hamujące (H)	– realizacja określonego działania, niesie ze sobą niemożliwe do uniknięcia koszty środowiskowe, przeważające ewentualne (o ile występują) pozytywy w tym zakresie
	Konflikt (F)	– realizacja danego działania niesie ze sobą niemożliwe do uniknięcia konflikty z innymi celami lub wymogami ochrony środowiska, praktycznie wykluczając możliwość ich osiągnięcia
Czas oddziaływania	Chwilowe (CH)	– oddziaływanie mające wpływ na środowisko w momencie podjęcia inwestycji
	Krótkoterminowe (KR)	– oddziaływanie w czasie trwania inwestycji
	Średnioterminowe (SR)	– oddziaływanie kilkuletnie
	Długoterminowe (DR)	– oddziaływanie kilkunastoletnie
	Stale (ST)	– oddziaływanie ciągłe, dłuższe niż długotrwałe
Rodzaj oddziaływania	Bezpośrednie (BP)	– oddziaływanie bez jakiegokolwiek pośrednictwa
	Pośrednie (PS)	– oddziaływanie przez czynnik pośredni
	Wtórne (WT)	– oddziaływanie powstałe w wyniku zmian, przekształcenia czegoś lub jako następstwo czegoś
	Skumulowane (SK)	– oddziaływanie wywołane wpływem danego rodzaju działalności w połączeniu z innymi obecnymi lub realnymi przyszłymi działaniami

kryteria oceny		oddziaływanie na środowisko													
		ograniczenie emisji do środowiska							zrównoważona gospodarka energią						
		ścieki	podstawowe zanieczyszczenia powietrza	gazy "szklarniowe"	odpady	depozycja trwałych zanieczyszczeń w glebie/wodach gruntowych	hałas	promieniowanie elektromagnetyczne	ograniczenie ryzyka awarii	ograniczenie strat energii	zmniejszenie/racjonalizacja zużycia energii	zmiana struktury nośników energii	wzrost podaży energii z OZE	wody	
1	2	3	4	5	6	7	8	9	10	11	12	13	14	15	
Cele i Działania Programu Ochrony Środowiska dla Powiatu Nowomiejskiego na lata 2017-2020 roku z perspektywą do 2024 roku															
I. Ochrona i racjonalne użytkowanie zasobów przyrodniczych															
Cel 1. Skuteczna ochrona środowiska naturalnego															
	zapobieganie stwarzaniu kolejnych barier ekologicznych i likwidowanie już istniejących, w szczególności zapewnienie ekologicznej ciągłości rzek, zapewnienie przejść dla zwierząt w sieci drogowej i ochrona korytarzy migracyjnych przed zagrożeniem ze strony siłowni wiatrowych	PK DR / BP / PS / WT / SK	PK DR / BP / PS / WT / SK	PK DR / BP / PS / WT / SK	PK DR / BP / PS / WT / SK	PK DR / BP / PS / WT / SK	PK DR / BP / PS / WT / SK	PK DR / BP / PS / WT / SK	PK DR / BP / PS / WT / SK	PK DR / BP / PS / WT / SK	PK DR / BP / PS / WT / SK	PK DR / BP / PS / WT / SK	PK DR / BP / PS / WT / SK	PK DR / BP / PS / WT / SK	PK DR / BP / PS / WT / SK
	stosowanie instrumentów prawno-ekonomicznych (opłaty, kary, skuteczniejsze kontrole) oraz ich egzekwowanie	PK PS / SK	PK PS / SK	PK PS / SK	PK PS / SK	PK PS / SK	PK PS / SK	PK PS / SK	PK PS / SK	PK PS / SK	PK PS / SK	PK PS / SK	PK PS / SK	PK PS / SK	PK PS / SK
	zagospodarowanie przestrzenne z bezwzględnym uwzględnieniem wymogów ochrony środowiska i krajobrazu, w szczególności na terenach przyrodniczo cennych nieobjętych obszarowymi formami ochrony przyrody	PK ST / BP / PS / WT / SK	PK ST / BP / PS / WT / SK	PK ST / BP / PS / WT / SK	PN ST / BP / PS / WT / SK	PK ST / BP / PS / WT / SK	PK ST / BP / PS / WT / SK	PK ST / BP / PS / WT / SK	PK ST / BP / PS / WT / SK	PK ST / BP / PS / WT / SK	PK ST / BP / PS / WT / SK	PK ST / BP / PS / WT / SK	PK ST / BP / PS / WT / SK	N ST / BP / PS / WT / SK	PK ST / BP / PS / WT / SK
	szczególna ochrona krajobrazu priorytetowego	PK DR / BP / PS / WT / SK	PK DR / BP / PS / WT / SK	PK DR / BP / PS / WT / SK	PK DR / BP / PS / WT / SK	PK DR / BP / PS / WT / SK	PK DR / BP / PS / WT / SK	PK DR / BP / PS / WT / SK	PK DR / BP / PS / WT / SK	PK DR / BP / PS / WT / SK	PK DR / BP / PS / WT / SK	PK DR / BP / PS / WT / SK	PK DR / BP / PS / WT / SK	PK DR / BP / PS / WT / SK	PK DR / BP / PS / WT / SK
	aktualizacja dokumentów strategicznych pod kątem wymagań ochrony środowiska, przyrody oraz ochrony krajobrazu, ze szczególnym uwzględnieniem konieczności zachowania i tworzenia	PK PS / SK	PK PS / SK	PK PS / SK	N PS / SK	PK PS / SK	PK PS / SK	PK PS / SK	PK PS / SK	PK PS / SK	PK PS / SK	PK PS / SK	PK PS / SK	N PS / SK	PK PS / SK
	ochrona linii brzegowych zbiorników wodnych, w szczególności poprzez konsekwentne utrzymywanie wokół jezior i rzek stref ochronnych zagospodarowanych trwałą zielenią i niezabudowanych i zakaz zabudowy letniskowej w bezpośrednim sąsiedztwie wód	PK ST / BP / PS / WT / SK	PK ST / BP / PS / WT / SK	N ST / BP / PS / WT / SK	PK ST / BP / PS / WT / SK	PK ST / BP / PS / WT / SK	PK ST / BP / PS / WT / SK	PK ST / BP / PS / WT / SK	PK ST / BP / PS / WT / SK	PK ST / BP / PS / WT / SK	N ST / BP / PS / WT / SK	N ST / BP / PS / WT / SK	N ST / BP / PS / WT / SK	W ST / BP / PS / WT / SK	PK ST / BP / PS / WT / SK
	planowanie przeznaczania terenów pod rekreację oraz infrastrukturę turystyczną w sposób nie naruszający walorów środowiska i krajobrazu, w szczególności dążenie do zachowania naturalności terenów najcenniejszych przyrodniczo	PK ST / BP / PS / WT / SK	PK ST / BP / PS / WT / SK	PK ST / BP / PS / WT / SK	PN ST / BP / PS / WT / SK	PK ST / BP / PS / WT / SK	PK ST / BP / PS / WT / SK	PK ST / BP / PS / WT / SK	PK ST / BP / PS / WT / SK	PK ST / BP / PS / WT / SK	PK ST / BP / PS / WT / SK	PK ST / BP / PS / WT / SK	PK ST / BP / PS / WT / SK	N ST / BP / PS / WT / SK	PK ST / BP / PS / WT / SK
	kompleksowe wyposażenie terenów przeznaczonych pod turystykę i rekreację oraz masowo odwiedzanych w niezbędną infrastrukturę sanitarną oraz służącą zagospodarowaniu odpadów	PK DR / ST / BP / PS / WT / SK	PK DR / ST / BP / PS / WT / SK	PK DR / ST / BP / PS / WT / SK	PK DR / ST / BP / PS / WT / SK	PK DR / ST / BP / PS / WT / SK	PK DR / ST / BP / PS / WT / SK	PK DR / ST / BP / PS / WT / SK	PK DR / ST / BP / PS / WT / SK	PK DR / ST / BP / PS / WT / SK	PK DR / ST / BP / PS / WT / SK	PK DR / ST / BP / PS / WT / SK	PK DR / ST / BP / PS / WT / SK	N DR / ST / BP / PS / WT / SK	PK DR / ST / BP / PS / WT / SK
	odpowiednie oznakowanie obiektów i terenów chronionych oraz szlaków turystycznych wraz z informacjami o regulaminie, obowiązujących przepisach i karach za ich naruszanie	PK ST / BP / PS / WT / SK	PK ST / BP / PS / WT / SK	PK ST / BP / PS / WT / SK	PN ST / BP / PS / WT / SK	PK ST / BP / PS / WT / SK	PK ST / BP / PS / WT / SK	PK ST / BP / PS / WT / SK	PK ST / BP / PS / WT / SK	PK ST / BP / PS / WT / SK	PK ST / BP / PS / WT / SK	PK ST / BP / PS / WT / SK	PK ST / BP / PS / WT / SK	N ST / BP / PS / WT / SK	PK ST / BP / PS / WT / SK
	dostosowanie nasilenia presji turystycznej i penetracji do odporności i chłonności turystycznej terenu	PK ST / BP / PS / WT / SK	PK ST / BP / PS / WT / SK	PK ST / BP / PS / WT / SK	PN ST / BP / PS / WT / SK	PK ST / BP / PS / WT / SK	PK ST / BP / PS / WT / SK	PK ST / BP / PS / WT / SK	PK ST / BP / PS / WT / SK	PK ST / BP / PS / WT / SK	PK ST / BP / PS / WT / SK	PK ST / BP / PS / WT / SK	PK ST / BP / PS / WT / SK	N ST / BP / PS / WT / SK	PK ST / BP / PS / WT / SK
	na obszarach najcenniejszych przyrodniczo (rezerwy przyrody) dopuszczanie ruchu turystycznego tylko po wyznaczonych szlakach i w obecności przewodnika – kontrolowana turystyka kwalifikowana	PK BP / PS / WT / SK	PK BP / PS / WT / SK	PK BP / PS / WT / SK	PK BP / PS / WT / SK	PK BP / PS / WT / SK	PK BP / PS / WT / SK	PK BP / PS / WT / SK	PK BP / PS / WT / SK	PK BP / PS / WT / SK	PK BP / PS / WT / SK	PK BP / PS / WT / SK	PK BP / PS / WT / SK	N BP / PS / WT / SK	PK BP / PS / WT / SK
	kontrola turystyki i wypoczynku, szczególnie na terenach o dużej wartości przyrodniczej	PK BP / PS / WT / SK	PK BP / PS / WT / SK	PK BP / PS / WT / SK	PK BP / PS / WT / SK	PK BP / PS / WT / SK	PK BP / PS / WT / SK	PK BP / PS / WT / SK	PK BP / PS / WT / SK	PK BP / PS / WT / SK	PK BP / PS / WT / SK	PK BP / PS / WT / SK	PK BP / PS / WT / SK	N BP / PS / WT / SK	PK BP / PS / WT / SK
	pełna, egzekwowana odpowiedzialność organizatorów za imprezy masowe na wolnym powietrzu	PK DR / BP / PS / WT / SK	PK DR / BP / PS / WT / SK	PK DR / BP / PS / WT / SK	PK DR / BP / PS / WT / SK	PK DR / BP / PS / WT / SK	PK DR / BP / PS / WT / SK	N DR / BP / PS / WT / SK	PK DR / BP / PS / WT / SK	PK DR / BP / PS / WT / SK	PK DR / BP / PS / WT / SK	PK DR / BP / PS / WT / SK	N DR / BP / PS / WT / SK	PK DR / BP / PS / WT / SK	PK DR / BP / PS / WT / SK
Cel 2. Zachowanie istniejącego świat roślin i zwierząt															
	ochrona terenów przyrodniczo cennych, w szczególności tych nie objętych dotąd obszarowymi lub obiektowymi formami ochrony	PK KR / SR / DR / ST / BP / PS / WT / SK	K KR / SR / DR / ST / BP / PS / WT / SK	K KR / SR / DR / ST / BP / PS / WT / SK	PK KR / SR / DR / ST / BP / PS / WT / SK	PK KR / SR / DR / ST / BP / PS / WT / SK	PK KR / SR / DR / ST / BP / PS / WT / SK	PK KR / SR / DR / ST / BP / PS / WT / SK	PK KR / SR / DR / ST / BP / PS / WT / SK	PK KR / SR / DR / ST / BP / PS / WT / SK	N KR / SR / DR / ST / BP / PS / WT / SK	N KR / SR / DR / ST / BP / PS / WT / SK	N KR / SR / DR / ST / BP / PS / WT / SK	N KR / SR / DR / ST / BP / PS / WT / SK	PK KR / SR / DR / ST / BP / PS / WT / SK
	ochrona ekosystemów wodnych, w tym wprowadzenie i egzekwowanie zakazu znacznych zmian stosunków wodnych na obszarach przyrodniczo cennych (obszary chronionego krajobrazu, rezerwy przyrody)	PK KR / SR / DR / ST / BP / PS / WT / SK	PK KR / SR / DR / ST / BP / PS / WT / SK	PK KR / SR / DR / ST / BP / PS / WT / SK	PK KR / SR / DR / ST / BP / PS / WT / SK	PK KR / SR / DR / ST / BP / PS / WT / SK	PK KR / SR / DR / ST / BP / PS / WT / SK	N KR / SR / DR / ST / BP / PS / WT / SK	PK KR / SR / DR / ST / BP / PS / WT / SK	N KR / SR / DR / ST / BP / PS / WT / SK	N KR / SR / DR / ST / BP / PS / WT / SK	N KR / SR / DR / ST / BP / PS / WT / SK	N KR / SR / DR / ST / BP / PS / WT / SK	W KR / SR / DR / ST / BP / PS / WT / SK	PK KR / SR / DR / ST / BP / PS / WT / SK
	zachowanie równowagi gatunkowej, ochrona przed gatunkami inwazyjnymi	PK KR / SR / DR / ST / BP / PS / WT / SK	PK KR / SR / DR / ST / BP / PS / WT / SK	PK KR / SR / DR / ST / BP / PS / WT / SK	PK KR / SR / DR / ST / BP / PS / WT / SK	PK KR / SR / DR / ST / BP / PS / WT / SK	PK KR / SR / DR / ST / BP / PS / WT / SK	N KR / SR / DR / ST / BP / PS / WT / SK	PK KR / SR / DR / ST / BP / PS / WT / SK	N KR / SR / DR / ST / BP / PS / WT / SK	N KR / SR / DR / ST / BP / PS / WT / SK	N KR / SR / DR / ST / BP / PS / WT / SK	N KR / SR / DR / ST / BP / PS / WT / SK	PK KR / SR / DR / ST / BP / PS / WT / SK	PK KR / SR / DR / ST / BP / PS / WT / SK

Cele i Działania Programu Ochrony Środowiska dla Powiatu Nowomiejskiego na lata 2017-2020 roku z perspektywą do 2024 roku		kryteria oceny												
		ograniczenie emisji do środowiska								oddziaływanie na środowisko				
		ścieki	podstawowe zanieczyszczenia powietrza	gazy "szklarniowe"	odpady	depozyty trwałych zanieczyszczeń w glebie/wodach gruntowych	hałas	promieniowanie elektromagnetyczne	ograniczenie ryzyka awarii	ograniczenie strat energii	zwiększenie racjonalizacja zużycia energii	zmiana struktury nośników energii	wzrost podaży energii z OZE	wody
3	4	5	6	7	8	9	10	11	12	13	14	15		
1	2	PK	PK	PK	PK	PK	PK	N	PK	N	N	N	PK	
	wdrożenie procedur w celu minimalizacji ryzyka wystąpienia chorób zakaźnych (m.in. ptasia grypa, afrykański pomór świń, itp.)	KR / SR / DR / ST / BP / PS / WT / SK	KR / SR / DR / ST / BP / PS / WT / SK	KR / SR / DR / ST / BP / PS / WT / SK	KR / SR / DR / ST / BP / PS / WT / SK	KR / SR / DR / ST / BP / PS / WT / SK	KR / SR / DR / ST / BP / PS / WT / SK	KR / SR / DR / ST / BP / PS / WT / SK	KR / SR / DR / ST / BP / PS / WT / SK	KR / SR / DR / ST / BP / PS / WT / SK	KR / SR / DR / ST / BP / PS / WT / SK	KR / SR / DR / ST / BP / PS / WT / SK	KR / SR / DR / ST / BP / PS / WT / SK	
	Cel 3. Zachowanie wysokich walorów krajobrazowych													
	lokalizacja ferm wielkotowarowych uzależniona od spełniania przepisów środowiskowych, limitowanie wielkości obsady obszarem posiadanych gruntów, warunkującym pełne zagospodarowanie odchodów zwierzęcych i dobrostan zwierząt – niedopuszczalna jest kolizja lokalizacji z wymogami w zakresie ochrony środowiska i ochrony przyrody	PK	PK	PK	PK	PK	PK	PK	PK	PK	PK	N	N	PK
	umożliwianie lokalizowania wysokich budowli (np. maszty telefoniczne) tylko poza terenami o najwyższych walorach krajobrazowych z wykorzystaniem istniejącej infrastruktury oraz uwarunkowanie prowadzenia inwestycji liniowych sposobem najmniej kolidującym z krajobrazem	PK	PK	PK	PK	PK	PK	K	PK	PK	PK	N	N	PK
	dążenie do harmonii zabudowy z krajobrazem, preferowanie budownictwa o charakterze tradycyjnym i regionalnym	PK	PK	PK	PK	PK	PK	PK	PK	PK	PK	PK	PK	PK
	niedopuszczanie do trwałych zmian rzeźby terenu na dużych powierzchniach	PK	PK	PK	PK	PK	PK	PK	PK	PK	PK	N	N	PK
	Cel 4. Racjonalne korzystanie z zasobów naturalnych													
	racjonalne zużycie wód, materiałów i energii	PK	K	K	K	PK	PK	N	PK	W	W	PK	PK	W
	uruchomienie programów oszczędzania wody, w tym ograniczenie zużycia wody do celów przemysłowych	PK	PK	PK	PK	PK	PK	N	PK	PK	PK	PK	PK	W
	II. Poprawa jakości środowiska													
	Cel 1. Ochrona jakości wód													
	rozwój infrastruktury dla ochrony środowiska	W	N	N	PN	PN	N	N	PN	N	PN	PN	N	PK
	modernizacja oczyszczalni ścieków oraz tworzenie warunków do budowy oczyszczalni przydomowych i przyzagrodowych, gdy nie ma możliwości przyłączenia do zbiorowej sieci kanalizacyjnej lub jest to nieuzasadnione ekonomicznie	W	N	N	PN	PN	N	N	PN	N	PN	PN	N	PK
	wyposażanie sieci kanalizacji deszczowej w urządzenia podczyszczające	W	N	N	PN	PN	N	N	PN	N	PN	PN	N	PK
	rekultywacja zdegradowanych ekosystemów wodnych	W	N	N	PN	PN	N	N	PN	N	PN	PN	N	PK
	wspólne działania z gminami i ich związkami w celu usprawnienia i unowocześnienia gospodarki wodno-ściekowej	W	N	N	PN	PN	N	N	PN	N	PN	PN	N	PK
	rozbudowa systemu małej retencji	PK	N	N	PN	PN	N	N	PN	N	N	N	N	PK
	kontrola przestrzegania wymagań stref ochronnych wód podziemnych	W	N	N	PN	PN	N	N	PN	N	PN	PN	N	PK

kryteria oceny		oddziaływanie na środowisko														
		ograniczenie emisji do środowiska							zrównoważona gospodarka energią							
		ścieki	podstawowe zanieczyszczenia powietrza	gazy "szklarniowe"	odpady	depozycja trwałych zanieczyszczeń w glebie/wodach gruntowych	hałas	promieniowanie elektromagnetyczne	ograniczenie ryzyka awarii	ograniczenie strat energii	zmniejszanie/racjonalizacja zużycia energii	zmiana struktury nośników energii	wzrost podaży energii z OZE	wody		
1	2		3	4	5	6	7	8	9	10	11	12	13	14	15	
Cele i Działania Programu Ochrony Środowiska dla Powiatu Nowomiejskiego na lata 2017-2020 roku z perspektywą do 2024 roku	skuteczne zabezpieczenie przed umyślnym lub nieświadomym zatruciem wód powierzchniowych i podziemnych	ST / BP / PS / WT / SK	ST / BP / PS / WT / SK	ST / BP / PS / WT / SK	ST / BP / PS / WT / SK	ST / BP / PS / WT / SK	ST / BP / PS / WT / SK	ST / BP / PS / WT / SK	ST / BP / PS / WT / SK	ST / BP / PS / WT / SK	ST / BP / PS / WT / SK	ST / BP / PS / WT / SK	ST / BP / PS / WT / SK	ST / BP / PS / WT / SK	ST / BP / PS / WT / SK	ST / BP / PS / WT / SK
	zmniejszanie tzw. spływów obszarowych z obszarów wiejskich	W	N	N	PN	PN	N	N	PN	N	PN	N	PN	N	PK	
	ochrona stref litoralowych zbiorników wodnych	DR / BP / PS / WT / SK	DR / BP / PS / WT / SK	DR / BP / PS / WT / SK	DR / BP / PS / WT / SK	DR / BP / PS / WT / SK	DR / BP / PS / WT / SK	DR / BP / PS / WT / SK	DR / BP / PS / WT / SK	DR / BP / PS / WT / SK	DR / BP / PS / WT / SK	DR / BP / PS / WT / SK	DR / BP / PS / WT / SK	DR / BP / PS / WT / SK	DR / BP / PS / WT / SK	DR / BP / PS / WT / SK
	renaturyzacja obszarów wodno-błotnych	PK	N	N	PN	PN	N	N	PN	N	PN	N	PN	N	PK	
	wzmocnienie systemu monitoringu i kontroli wód powierzchniowych i podziemnych	DR / BP / PS / WT / SK	DR / BP / PS / WT / SK	DR / BP / PS / WT / SK	DR / BP / PS / WT / SK	DR / BP / PS / WT / SK	DR / BP / PS / WT / SK	DR / BP / PS / WT / SK	DR / BP / PS / WT / SK	DR / BP / PS / WT / SK	DR / BP / PS / WT / SK	DR / BP / PS / WT / SK	DR / BP / PS / WT / SK	DR / BP / PS / WT / SK	DR / BP / PS / WT / SK	DR / BP / PS / WT / SK
	budowa i utrzymanie spójnego systemu ochrony przeciwpowodziowej	PK	N	N	PN	PN	N	N	PN	N	PN	N	PN	N	PK	
		ST / BP / PS / WT / SK	ST / BP / PS / WT / SK	ST / BP / PS / WT / SK	ST / BP / PS / WT / SK	ST / BP / PS / WT / SK	ST / BP / PS / WT / SK	ST / BP / PS / WT / SK	ST / BP / PS / WT / SK	ST / BP / PS / WT / SK	ST / BP / PS / WT / SK	ST / BP / PS / WT / SK	ST / BP / PS / WT / SK	ST / BP / PS / WT / SK	ST / BP / PS / WT / SK	ST / BP / PS / WT / SK
Cel 2. Ochrona powierzchni ziemi																
	segregacja i selektywna zbiórka odpadów	PK	K	K	W	W	PK	N	PK	K	K	N	N	N		
	organizowanie punktów zbiórki makulatury, stłuczki szklanej, puszek aluminiowych, itp. oraz punktu odbioru odpadów niebezpiecznych	DR / BP / PS / WT / SK	DR / BP / PS / WT / SK	DR / BP / PS / WT / SK	DR / BP / PS / WT / SK	DR / BP / PS / WT / SK	DR / BP / PS / WT / SK	DR / BP / PS / WT / SK	DR / BP / PS / WT / SK	DR / BP / PS / WT / SK	DR / BP / PS / WT / SK	DR / BP / PS / WT / SK	DR / BP / PS / WT / SK	DR / BP / PS / WT / SK	DR / BP / PS / WT / SK	DR / BP / PS / WT / SK
	właściwe użytkowanie rolnicze gleb, w tym odpowiednie nawożenie i stosowanie środków ochrony roślin	PK	PK	PK	W	W	N	N	PK	N	N	N	N	N		
	stosowanie fitomelioracji, zalesień gruntów nieprzydatnych rolniczo	ST / BP / PS / WT / SK	ST / BP / PS / WT / SK	ST / BP / PS / WT / SK	ST / BP / PS / WT / SK	ST / BP / PS / WT / SK	ST / BP / PS / WT / SK	ST / BP / PS / WT / SK	ST / BP / PS / WT / SK	ST / BP / PS / WT / SK	ST / BP / PS / WT / SK	ST / BP / PS / WT / SK	ST / BP / PS / WT / SK	ST / BP / PS / WT / SK	ST / BP / PS / WT / SK	ST / BP / PS / WT / SK
	rekultywacja składowisk odpadów	PK	K	K	W	W	PK	N	PK	K	K	N	N	N		
	likwidacja nielegalnych wysypisk odpadów	CH / DR / BP / PS / WT / SK	CH / DR / BP / PS / WT / SK	CH / DR / BP / PS / WT / SK	CH / DR / BP / PS / WT / SK	CH / DR / BP / PS / WT / SK	CH / DR / BP / PS / WT / SK	CH / DR / BP / PS / WT / SK	CH / DR / BP / PS / WT / SK	CH / DR / BP / PS / WT / SK	CH / DR / BP / PS / WT / SK	CH / DR / BP / PS / WT / SK	CH / DR / BP / PS / WT / SK	CH / DR / BP / PS / WT / SK	CH / DR / BP / PS / WT / SK	CH / DR / BP / PS / WT / SK
	ograniczenie powstawania odpadów u źródła	PK	K	K	W	W	PK	N	PK	K	K	N	N	N		
	rekultywacja gruntów zdegradowanych	CH / DR / BP / PS / WT / SK	CH / DR / BP / PS / WT / SK	CH / DR / BP / PS / WT / SK	CH / DR / BP / PS / WT / SK	CH / DR / BP / PS / WT / SK	CH / DR / BP / PS / WT / SK	CH / DR / BP / PS / WT / SK	CH / DR / BP / PS / WT / SK	CH / DR / BP / PS / WT / SK	CH / DR / BP / PS / WT / SK	CH / DR / BP / PS / WT / SK	CH / DR / BP / PS / WT / SK	CH / DR / BP / PS / WT / SK	CH / DR / BP / PS / WT / SK	CH / DR / BP / PS / WT / SK
	ochrona gleb przed degradacją	DR / BP / PS / WT / SK	DR / BP / PS / WT / SK	DR / BP / PS / WT / SK	DR / BP / PS / WT / SK	DR / BP / PS / WT / SK	DR / BP / PS / WT / SK	DR / BP / PS / WT / SK	DR / BP / PS / WT / SK	DR / BP / PS / WT / SK	DR / BP / PS / WT / SK	DR / BP / PS / WT / SK	DR / BP / PS / WT / SK	DR / BP / PS / WT / SK	DR / BP / PS / WT / SK	DR / BP / PS / WT / SK
	właściwe zagospodarowanie odpadów medycznych	PK	K	K	W	W	PK	N	PK	K	K	N	N	N		
		CH / DR / BP / PS / WT / SK	CH / DR / BP / PS / WT / SK	CH / DR / BP / PS / WT / SK	CH / DR / BP / PS / WT / SK	CH / DR / BP / PS / WT / SK	CH / DR / BP / PS / WT / SK	CH / DR / BP / PS / WT / SK	CH / DR / BP / PS / WT / SK	CH / DR / BP / PS / WT / SK	CH / DR / BP / PS / WT / SK	CH / DR / BP / PS / WT / SK	CH / DR / BP / PS / WT / SK	CH / DR / BP / PS / WT / SK	CH / DR / BP / PS / WT / SK	CH / DR / BP / PS / WT / SK
		PK	K	K	W	W	PK	N	PK	K	K	N	N	N		

kryteria oceny		oddziaływanie na środowisko													
		ograniczenie emisji do środowiska							zrównoważona gospodarka energią						
		ścieki	podstawowe zanieczyszczenia powietrza	gazy "szklarniowe"	odpady	depozycja trwałych zanieczyszczeń w glebie/wodach gruntowych	hałas	promieniowanie elektromagnetyczne	ograniczenie ryzyka awarii	ograniczenie strat energii	zmniejszanie/racjonalizacja zużycia energii	zmiana struktury nośników energii	wzrost podaży energii z OZE	wody	
1	2	3	4	5	6	7	8	9	10	11	12	13	14	15	
Cele i Działania Programu Ochrony Środowiska dla Powiatu Nowomiejskiego na lata 2017-2020 roku z perspektywą do 2024 roku	kontrola i monitoring systemu zagospodarowania chemikaliów	ST / BP / PS / WT / SK	ST / BP / PS / WT / SK	ST / BP / PS / WT / SK	ST / BP / PS / WT / SK	ST / BP / PS / WT / SK	ST / BP / PS / WT / SK	ST / BP / PS / WT / SK	ST / BP / PS / WT / SK	ST / BP / PS / WT / SK	ST / BP / PS / WT / SK	ST / BP / PS / WT / SK	ST / BP / PS / WT / SK	ST / BP / PS / WT / SK	ST / BP / PS / WT / SK
	uregulowanie postępowania z odpadami motoryzacyjnymi przez osoby fizyczne	PK DR / BP / PS / WT / SK	K DR / BP / PS / WT / SK	K DR / BP / PS / WT / SK	W DR / BP / PS / WT / SK	W DR / BP / PS / WT / SK	PK DR / BP / PS / WT / SK	N DR / BP / PS / WT / SK	PK DR / BP / PS / WT / SK	K DR / BP / PS / WT / SK	K DR / BP / PS / WT / SK	N DR / BP / PS / WT / SK	N DR / BP / PS / WT / SK	N DR / BP / PS / WT / SK	N DR / BP / PS / WT / SK
	przewodzenie obserwacji zmian chemizmu gleb, a w szczególności koncentracji metali ciężkich w glebach użytkowanych rolniczo	PK ST / BP / PS / WT / SK	PK ST / BP / PS / WT / SK	PK ST / BP / PS / WT / SK	W ST / BP / PS / WT / SK	W ST / BP / PS / WT / SK	N ST / BP / PS / WT / SK	N ST / BP / PS / WT / SK	PK ST / BP / PS / WT / SK	N ST / BP / PS / WT / SK	N ST / BP / PS / WT / SK	N ST / BP / PS / WT / SK	N ST / BP / PS / WT / SK	N ST / BP / PS / WT / SK	N ST / BP / PS / WT / SK
	zapobieganie zanieczyszczeniu metalami ciężkimi	PK ST / BP / PS / WT / SK	PK ST / BP / PS / WT / SK	PK ST / BP / PS / WT / SK	W ST / BP / PS / WT / SK	W ST / BP / PS / WT / SK	N ST / BP / PS / WT / SK	N ST / BP / PS / WT / SK	PK ST / BP / PS / WT / SK	N ST / BP / PS / WT / SK	N ST / BP / PS / WT / SK	N ST / BP / PS / WT / SK	N ST / BP / PS / WT / SK	N ST / BP / PS / WT / SK	N ST / BP / PS / WT / SK
	ograniczenie degradacji gleb poprzez górnictwo	PK DR / BP / PS / WT / SK	PK DR / BP / PS / WT / SK	PK DR / BP / PS / WT / SK	W DR / BP / PS / WT / SK	W DR / BP / PS / WT / SK	N DR / BP / PS / WT / SK	N DR / BP / PS / WT / SK	PK DR / BP / PS / WT / SK	N DR / BP / PS / WT / SK	N DR / BP / PS / WT / SK	N DR / BP / PS / WT / SK	N DR / BP / PS / WT / SK	N DR / BP / PS / WT / SK	N DR / BP / PS / WT / SK
	ograniczenie przeznaczania gleb o wysokich klasach bonitacyjnych na cele nierolne i nieleśne	PK DR / BP / PS / WT / SK	PK DR / BP / PS / WT / SK	PK DR / BP / PS / WT / SK	W DR / BP / PS / WT / SK	W DR / BP / PS / WT / SK	N DR / BP / PS / WT / SK	N DR / BP / PS / WT / SK	PK DR / BP / PS / WT / SK	N DR / BP / PS / WT / SK	N DR / BP / PS / WT / SK	N DR / BP / PS / WT / SK	N DR / BP / PS / WT / SK	N DR / BP / PS / WT / SK	N DR / BP / PS / WT / SK
	poprawianie wartości użytkowej gleb oraz zapobieganie obniżaniu ich produktywności przez stosowanie odpowiednich zabiegów technicznych i agrotechnicznych	PK DR / BP / PS / WT / SK	PK DR / BP / PS / WT / SK	PK DR / BP / PS / WT / SK	W DR / BP / PS / WT / SK	W DR / BP / PS / WT / SK	N DR / BP / PS / WT / SK	N DR / BP / PS / WT / SK	PK DR / BP / PS / WT / SK	N DR / BP / PS / WT / SK	N DR / BP / PS / WT / SK	N DR / BP / PS / WT / SK	N DR / BP / PS / WT / SK	N DR / BP / PS / WT / SK	N DR / BP / PS / WT / SK
Cel 3. Czyste powietrze															
	promowanie stosowania lepszej jakości paliw oraz paliw niskoemisyjnych	PK DR / BP / PS / WT / SK	K DR / BP / PS / WT / SK	K DR / BP / PS / WT / SK	PK DR / BP / PS / WT / SK	PK DR / BP / PS / WT / SK	N DR / BP / PS / WT / SK	N DR / BP / PS / WT / SK	N DR / BP / PS / WT / SK	PK DR / BP / PS / WT / SK	K DR / BP / PS / WT / SK	W DR / BP / PS / WT / SK	W DR / BP / PS / WT / SK	N DR / BP / PS / WT / SK	N DR / BP / PS / WT / SK
	stosowanie instalacji wysokosprawnych i nowych, przyjaznych dla środowiska technologii	PK DR / BP / PS / WT / SK	K DR / BP / PS / WT / SK	K DR / BP / PS / WT / SK	PK DR / BP / PS / WT / SK	PK DR / BP / PS / WT / SK	N DR / BP / PS / WT / SK	N DR / BP / PS / WT / SK	N DR / BP / PS / WT / SK	PK DR / BP / PS / WT / SK	K DR / BP / PS / WT / SK	W DR / BP / PS / WT / SK	W DR / BP / PS / WT / SK	N DR / BP / PS / WT / SK	N DR / BP / PS / WT / SK
	budowa nowych urządzeń ograniczających emisję tam, gdzie nie można ograniczyć zanieczyszczeń do powietrza w inny sposób	PK CH / DR / BP / PS / WT / SK	K CH / DR / BP / PS / WT / SK	K CH / DR / BP / PS / WT / SK	PK CH / DR / BP / PS / WT / SK	PK CH / DR / BP / PS / WT / SK	N CH / DR / BP / PS / WT / SK	N CH / DR / BP / PS / WT / SK	N CH / DR / BP / PS / WT / SK	PK CH / DR / BP / PS / WT / SK	K CH / DR / BP / PS / WT / SK	W CH / DR / BP / PS / WT / SK	W CH / DR / BP / PS / WT / SK	N CH / DR / BP / PS / WT / SK	N CH / DR / BP / PS / WT / SK
	termomodernizacja budynków	PK DR / BP / PS / WT / SK	K DR / BP / PS / WT / SK	K DR / BP / PS / WT / SK	PN DR / BP / PS / WT / SK	PN DR / BP / PS / WT / SK	K DR / BP / PS / WT / SK	N DR / BP / PS / WT / SK	N DR / BP / PS / WT / SK	W DR / BP / PS / WT / SK	W DR / BP / PS / WT / SK	N DR / BP / PS / WT / SK	N DR / BP / PS / WT / SK	N DR / BP / PS / WT / SK	N DR / BP / PS / WT / SK
	ograniczenia w transporcie tranzytowym przez zwartą zabudowę	N DR / BP / PS / WT / SK	K DR / BP / PS / WT / SK	K DR / BP / PS / WT / SK	N DR / BP / PS / WT / SK	N DR / BP / PS / WT / SK	PK DR / BP / PS / WT / SK	N DR / BP / PS / WT / SK	PK DR / BP / PS / WT / SK	PK DR / BP / PS / WT / SK	PK DR / BP / PS / WT / SK	PK DR / BP / PS / WT / SK	N DR / BP / PS / WT / SK	N DR / BP / PS / WT / SK	N DR / BP / PS / WT / SK
	dbałość o stan czystości terenów zabudowanych (wtórna emisja niezorganizowana z zapyłonych ulic potęgowana przez ruch pojazdów)	PN PS / WT / SK	W PS / WT / SK	W PS / WT / SK	PN PS / WT / SK	PN PS / WT / SK	K PS / WT / SK	N PS / WT / SK	K PS / WT / SK	N PS / WT / SK	N PS / WT / SK	PK PS / WT / SK	PK PS / WT / SK	N PS / WT / SK	N PS / WT / SK
	eliminacja zagrożeń spowodowanych emisją elektromagnetyczną	PN DR / BP / PS / WT / SK	W DR / BP / PS / WT / SK	W DR / BP / PS / WT / SK	PN DR / BP / PS / WT / SK	PN DR / BP / PS / WT / SK	K DR / BP / PS / WT / SK	W DR / BP / PS / WT / SK	K DR / BP / PS / WT / SK	PK DR / BP / PS / WT / SK	PK DR / BP / PS / WT / SK	N DR / BP / PS / WT / SK	N DR / BP / PS / WT / SK	N DR / BP / PS / WT / SK	N DR / BP / PS / WT / SK
	monitoring i kontrola urządzeń powodujących emisję elektromagnetyczną	PN ST / BP / PS / WT / SK	W ST / BP / PS / WT / SK	W ST / BP / PS / WT / SK	PN ST / BP / PS / WT / SK	PN ST / BP / PS / WT / SK	K ST / BP / PS / WT / SK	W ST / BP / PS / WT / SK	K ST / BP / PS / WT / SK	PK ST / BP / PS / WT / SK	PK ST / BP / PS / WT / SK	N ST / BP / PS / WT / SK	N ST / BP / PS / WT / SK	N ST / BP / PS / WT / SK	N ST / BP / PS / WT / SK
	lokalizacja zakładów uciążliwych ze względu na poziom hałasu poza terenami zabudowanymi	N DR / BP / PS / WT / SK	K DR / BP / PS / WT / SK	K DR / BP / PS / WT / SK	N DR / BP / PS / WT / SK	N DR / BP / PS / WT / SK	PK DR / BP / PS / WT / SK	N DR / BP / PS / WT / SK	PK DR / BP / PS / WT / SK	PK DR / BP / PS / WT / SK	PK DR / BP / PS / WT / SK	PK DR / BP / PS / WT / SK	N DR / BP / PS / WT / SK	N DR / BP / PS / WT / SK	N DR / BP / PS / WT / SK
		N	K	K	N	N	PK	N	PK	PK	PK	PK	N	N	N

kryteria oceny		oddziaływanie na środowisko													
		ograniczenie emisji do środowiska							zrównoważona gospodarka energią						
		ścieki	podstawowe zanieczyszczenia powietrza	gazy "szklarniowe"	odpady	depozycja trwałych zanieczyszczeń w glebie/wodach gruntowych	hałas	promieniowanie elektromagnetyczne	ograniczenie ryzyka awarii	ograniczenie strat energii	zmniejszenie/racjonalizacja zużycia energii	zmiana struktury nośników energii	wzrost podaży energii z OZE	wody	
1	2	3	4	5	6	7	8	9	10	11	12	13	14	15	
Cele i Działania Programu Ochrony Środowiska dla Powiatu Nowomiejskiego na lata 2017-2020 roku z perspektywą do 2024 roku															
	nakładanie obowiązku ograniczania hałasu przemysłowego środkami technicznymi	ST / BP / PS / WT / SK	ST / BP / PS / WT / SK	ST / BP / PS / WT / SK	ST / BP / PS / WT / SK	ST / BP / PS / WT / SK	ST / BP / PS / WT / SK	ST / BP / PS / WT / SK	ST / BP / PS / WT / SK	ST / BP / PS / WT / SK	ST / BP / PS / WT / SK	ST / BP / PS / WT / SK	ST / BP / PS / WT / SK	ST / BP / PS / WT / SK	ST / BP / PS / WT / SK
	wprowadzanie naturalnej izolacji poprzez zieleń niską i wysoką	N CH / DR / BP / PS / WT / SK	K CH / DR / BP / PS / WT / SK	K CH / DR / BP / PS / WT / SK	N CH / DR / BP / PS / WT / SK	N CH / DR / BP / PS / WT / SK	PK CH / DR / BP / PS / WT / SK	N CH / DR / BP / PS / WT / SK	PK CH / DR / BP / PS / WT / SK	PK CH / DR / BP / PS / WT / SK	PK CH / DR / BP / PS / WT / SK	PK CH / DR / BP / PS / WT / SK	N CH / DR / BP / PS / WT / SK	N CH / DR / BP / PS / WT / SK	N CH / DR / BP / PS / WT / SK
	działania ograniczające zużycie energii, w tym elektrycznej	PK ST / BP / PS / WT / SK	K ST / BP / PS / WT / SK	K ST / BP / PS / WT / SK	N ST / BP / PS / WT / SK	N ST / BP / PS / WT / SK	K ST / BP / PS / WT / SK	N ST / BP / PS / WT / SK	N ST / BP / PS / WT / SK	W ST / BP / PS / WT / SK	W ST / BP / PS / WT / SK	N ST / BP / PS / WT / SK	N ST / BP / PS / WT / SK	N ST / BP / PS / WT / SK	N ST / BP / PS / WT / SK
	budowa ścieżek rowerowych	PN CH / DR / BP / PS / WT / SK	W CH / DR / BP / PS / WT / SK	W CH / DR / BP / PS / WT / SK	PN CH / DR / BP / PS / WT / SK	PN CH / DR / BP / PS / WT / SK	K CH / DR / BP / PS / WT / SK	N CH / DR / BP / PS / WT / SK	K CH / DR / BP / PS / WT / SK	N CH / DR / BP / PS / WT / SK	N CH / DR / BP / PS / WT / SK	PK CH / DR / BP / PS / WT / SK	N CH / DR / BP / PS / WT / SK	N CH / DR / BP / PS / WT / SK	N CH / DR / BP / PS / WT / SK
	wspieranie transportu przyjaznego dla środowiska	PN DR / BP / PS / WT / SK	W DR / BP / PS / WT / SK	W DR / BP / PS / WT / SK	PN DR / BP / PS / WT / SK	PN DR / BP / PS / WT / SK	K DR / BP / PS / WT / SK	N DR / BP / PS / WT / SK	K DR / BP / PS / WT / SK	N DR / BP / PS / WT / SK	N DR / BP / PS / WT / SK	PK DR / BP / PS / WT / SK	N DR / BP / PS / WT / SK	N DR / BP / PS / WT / SK	N DR / BP / PS / WT / SK
	analiza zasobów i potencjalnych możliwości rozwoju odnawialnych źródeł energii na terenie powiatu	PK PS / WT / SK	K PS / WT / SK	K PS / WT / SK	PK PS / WT / SK	PK PS / WT / SK	N PS / WT / SK	N PS / WT / SK	N PS / WT / SK	PK PS / WT / SK	K PS / WT / SK	W PS / WT / SK	W PS / WT / SK	N PS / WT / SK	N PS / WT / SK
	działania pomagające zakładać plantacje roślin energetycznych	PK DR / BP / PS / WT / SK	K DR / BP / PS / WT / SK	K DR / BP / PS / WT / SK	PK DR / BP / PS / WT / SK	PK DR / BP / PS / WT / SK	N DR / BP / PS / WT / SK	N DR / BP / PS / WT / SK	N DR / BP / PS / WT / SK	PK DR / BP / PS / WT / SK	K DR / BP / PS / WT / SK	W DR / BP / PS / WT / SK	W DR / BP / PS / WT / SK	N DR / BP / PS / WT / SK	N DR / BP / PS / WT / SK
	wprowadzanie odnawialnych źródeł energii, ze szczególnym uwzględnieniem biomasy oraz mikroinstalacji prosumenckich	PK DR / BP / PS / WT / SK	K DR / BP / PS / WT / SK	K DR / BP / PS / WT / SK	PK DR / BP / PS / WT / SK	PK DR / BP / PS / WT / SK	N DR / BP / PS / WT / SK	N DR / BP / PS / WT / SK	N DR / BP / PS / WT / SK	PK DR / BP / PS / WT / SK	K DR / BP / PS / WT / SK	W DR / BP / PS / WT / SK	W DR / BP / PS / WT / SK	N DR / BP / PS / WT / SK	N DR / BP / PS / WT / SK
Cel 4. Bioróżnorodność															
	powiększanie areалу lasów, szczególnie na gruntach marginalnych	N DR / BP / PS / WT / SK	W DR / BP / PS / WT / SK	W DR / BP / PS / WT / SK	N DR / BP / PS / WT / SK	N DR / BP / PS / WT / SK	K DR / BP / PS / WT / SK	N DR / BP / PS / WT / SK	N DR / BP / PS / WT / SK	N DR / BP / PS / WT / SK	N DR / BP / PS / WT / SK	N DR / BP / PS / WT / SK	N DR / BP / PS / WT / SK	PK DR / BP / PS / WT / SK	N DR / BP / PS / WT / SK
	utrzymywanie odpowiedniej kondycji lasów	N DR / BP / PS / WT / SK	W DR / BP / PS / WT / SK	W DR / BP / PS / WT / SK	N DR / BP / PS / WT / SK	N DR / BP / PS / WT / SK	K DR / BP / PS / WT / SK	N DR / BP / PS / WT / SK	N DR / BP / PS / WT / SK	N DR / BP / PS / WT / SK	N DR / BP / PS / WT / SK	N DR / BP / PS / WT / SK	N DR / BP / PS / WT / SK	PK DR / BP / PS / WT / SK	N DR / BP / PS / WT / SK
	przewodzenie trwale zrównoważonej gospodarki leśnej w oparciu o dobre i aktualne plany urzędniowe oraz inne dokumenty w tym zakresie	N ST / BP / PS / WT / SK	W ST / BP / PS / WT / SK	W ST / BP / PS / WT / SK	N ST / BP / PS / WT / SK	N ST / BP / PS / WT / SK	K ST / BP / PS / WT / SK	N ST / BP / PS / WT / SK	N ST / BP / PS / WT / SK	N ST / BP / PS / WT / SK	N ST / BP / PS / WT / SK	N ST / BP / PS / WT / SK	N ST / BP / PS / WT / SK	PK ST / BP / PS / WT / SK	N ST / BP / PS / WT / SK
	wprowadzanie odnowień naturalnych	N DR / BP / PS / WT / SK	W DR / BP / PS / WT / SK	W DR / BP / PS / WT / SK	N DR / BP / PS / WT / SK	N DR / BP / PS / WT / SK	K DR / BP / PS / WT / SK	N DR / BP / PS / WT / SK	N DR / BP / PS / WT / SK	N DR / BP / PS / WT / SK	N DR / BP / PS / WT / SK	N DR / BP / PS / WT / SK	N DR / BP / PS / WT / SK	PK DR / BP / PS / WT / SK	N DR / BP / PS / WT / SK
	zachowanie siedlisk oraz miejsc rozrodu gatunków chronionych i rzadkich, w tym szczególnie śródpolnych terenów biologicznie aktywnych: zadrzewienia śródpolne, remizy, oczka wodne, torfowiska, itp.	PK DR / BP / PS / WT / SK	PK DR / BP / PS / WT / SK	PK DR / BP / PS / WT / SK	PK DR / BP / PS / WT / SK	PK DR / BP / PS / WT / SK	PK DR / BP / PS / WT / SK	N DR / BP / PS / WT / SK	PK DR / BP / PS / WT / SK	N DR / BP / PS / WT / SK	N DR / BP / PS / WT / SK	N DR / BP / PS / WT / SK	N DR / BP / PS / WT / SK	N DR / BP / PS / WT / SK	PK DR / BP / PS / WT / SK
	renaturyzacja zniszczonych ekosystemów i siedlisk przyrodniczych	PK DR / BP / PS / WT / SK	K DR / BP / PS / WT / SK	K DR / BP / PS / WT / SK	PK DR / BP / PS / WT / SK	PK DR / BP / PS / WT / SK	PK DR / BP / PS / WT / SK	N DR / BP / PS / WT / SK	PK DR / BP / PS / WT / SK	PK DR / BP / PS / WT / SK	N DR / BP / PS / WT / SK	N DR / BP / PS / WT / SK	N DR / BP / PS / WT / SK	N DR / BP / PS / WT / SK	PK DR / BP / PS / WT / SK
	wspieranie programu restytucji gatunków rodzimych	PK ST / BP / PS / WT / SK	PK ST / BP / PS / WT / SK	PK ST / BP / PS / WT / SK	PK ST / BP / PS / WT / SK	PK ST / BP / PS / WT / SK	PK ST / BP / PS / WT / SK	N ST / BP / PS / WT / SK	PK ST / BP / PS / WT / SK	N ST / BP / PS / WT / SK	N ST / BP / PS / WT / SK	N ST / BP / PS / WT / SK	N ST / BP / PS / WT / SK	N ST / BP / PS / WT / SK	PK ST / BP / PS / WT / SK
	zahamowanie inwazyjnego rozprzestrzeniania się gatunków obcych i inwazyjnych (m.in. rak pręgowany, norka amerykańska)	PK DR / BP / PS / WT / SK	PK DR / BP / PS / WT / SK	PK DR / BP / PS / WT / SK	PK DR / BP / PS / WT / SK	PK DR / BP / PS / WT / SK	PK DR / BP / PS / WT / SK	N DR / BP / PS / WT / SK	PK DR / BP / PS / WT / SK	N DR / BP / PS / WT / SK	N DR / BP / PS / WT / SK	N DR / BP / PS / WT / SK	N DR / BP / PS / WT / SK	N DR / BP / PS / WT / SK	PK DR / BP / PS / WT / SK
		PK	PK	PK	PK	PK	PK	N	PK	N	N	N	N	PK	PK

kryteria oceny		oddziaływanie na środowisko													
		ograniczenie emisji do środowiska							zrównoważona gospodarka energią						
		ścieki	podstawowe zanieczyszczenia powietrza	gazy "szklarniowe"	odpady	depozycja trwałych zanieczyszczeń w glebie/wodach gruntowych	hałas	promieniowanie elektromagnetyczne	ograniczenie ryzyka awarii	ograniczenie strat energii	zmniejszanie/ racjonalizacja zużycia energii	zmiana struktury nośników energii	wzrost podaży energii z OZE	wody	
1	2	3	4	5	6	7	8	9	10	11	12	13	14	15	
Cele i Działania Programu Ochrony Środowiska dla Powiatu Nowomiejskiego na lata 2017-2020 roku z perspektywą do 2024 roku															
	objęcie ochroną prawną cennych obszarów przyrodniczych lub podniesienie rangi formy ochrony	ST / BP / PS / WT / SK	ST / BP / PS / WT / SK	ST / BP / PS / WT / SK	ST / BP / PS / WT / SK	ST / BP / PS / WT / SK	ST / BP / PS / WT / SK	ST / BP / PS / WT / SK	ST / BP / PS / WT / SK	ST / BP / PS / WT / SK	ST / BP / PS / WT / SK	ST / BP / PS / WT / SK	ST / BP / PS / WT / SK	ST / BP / PS / WT / SK	ST / BP / PS / WT / SK
	czynna ochrona cennych gatunków flory i fauny	PK	PK	PK	PK	PK	PK	N	PK	N	N	N	N	N	PK
	preferowanie prowadzenia zarybień materiałem z tego samego dorzecza	CH / DR / BP / PS / WT / SK	CH / DR / BP / PS / WT / SK	CH / DR / BP / PS / WT / SK	CH / DR / BP / PS / WT / SK	CH / DR / BP / PS / WT / SK	CH / DR / BP / PS / WT / SK	CH / DR / BP / PS / WT / SK	CH / DR / BP / PS / WT / SK	CH / DR / BP / PS / WT / SK	CH / DR / BP / PS / WT / SK	CH / DR / BP / PS / WT / SK	CH / DR / BP / PS / WT / SK	CH / DR / BP / PS / WT / SK	CH / DR / BP / PS / WT / SK
III. Edukacja ekologiczna															
Cel 1. Wzrost świadomości ekologicznej mieszkańców powiatu															
	szkolenia urzędników, akcje informacyjne dla radnych	PK	PK	PK	PK	PK	PK	PK	PK	PK	PK	PK	PK	PK	PK
	popularyzacja ochrony przyrody w społeczeństwie	PS / WT / SK	PS / WT / SK	PS / WT / SK	PS / WT / SK	PS / WT / SK	PS / WT / SK	PS / WT / SK	PS / WT / SK	PS / WT / SK	PS / WT / SK	PS / WT / SK	PS / WT / SK	PS / WT / SK	PS / WT / SK
	popularyzacja ochrony środowiska i przyrody w lokalnych środkach masowego przekazu	PK	PK	PK	PK	PK	PK	PK	PK	PK	PK	PK	PK	PK	PK
	upowszechnianie zasad dobrej praktyki rolniczej zgodnie z Kodeksem Dobrej Praktyki Rolniczej	PS / WT / SK	PS / WT / SK	PS / WT / SK	PS / WT / SK	PS / WT / SK	PS / WT / SK	PS / WT / SK	PS / WT / SK	PS / WT / SK	PS / WT / SK	PS / WT / SK	PS / WT / SK	PS / WT / SK	PS / WT / SK
	podniesienie znaczenia edukacji ekologicznej w działalności samorządów, m.in. coroczne zaplanowanie budżetu na edukację ekologiczną	PK	PK	PK	PK	PK	PK	PK	PK	PK	PK	PK	PK	PK	PK
	prowadzenie i wspieranie akcji edukacji dorosłych	PS / SK	PS / SK	PS / SK	PS / SK	PS / SK	PS / SK	PS / SK	PS / SK	PS / SK	PS / SK	PS / SK	PS / SK	PS / SK	PS / SK
	wyszkolenie kompetentnych przewodników ekoturystycznych	PK	PK	PK	PK	PK	PK	PK	PK	PK	PK	PK	PK	PK	PK
	opracowanie programów edukacji ekologicznej	PS / WT / SK	PS / WT / SK	PS / WT / SK	PS / WT / SK	PS / WT / SK	PS / WT / SK	PS / WT / SK	PS / WT / SK	PS / WT / SK	PS / WT / SK	PS / WT / SK	PS / WT / SK	PS / WT / SK	PS / WT / SK
	wytyczenie i urządzanie ścieżek dydaktycznych, rowerowych, pieszych, kajakowych, punktów widokowych	PN	W	W	PN	PN	K	N	K	N	N	PK	N	N	
	tworzenie lokalnych ośrodków edukacji ekologicznej	CH / DR / BP / PS / WT / SK	CH / DR / BP / PS / WT / SK	CH / DR / BP / PS / WT / SK	CH / DR / BP / PS / WT / SK	CH / DR / BP / PS / WT / SK	CH / DR / BP / PS / WT / SK	CH / DR / BP / PS / WT / SK	CH / DR / BP / PS / WT / SK	CH / DR / BP / PS / WT / SK	CH / DR / BP / PS / WT / SK	CH / DR / BP / PS / WT / SK	CH / DR / BP / PS / WT / SK	CH / DR / BP / PS / WT / SK	CH / DR / BP / PS / WT / SK
	organizacja warsztatów ekologicznych	PN	W	W	PN	PN	K	N	K	N	N	PK	N	N	
	organizacja i wspieranie konkursów, olimpiad, turniejów ekologicznych	DR / BP / PS / WT / SK	DR / BP / PS / WT / SK	DR / BP / PS / WT / SK	DR / BP / PS / WT / SK	DR / BP / PS / WT / SK	DR / BP / PS / WT / SK	DR / BP / PS / WT / SK	DR / BP / PS / WT / SK	DR / BP / PS / WT / SK	DR / BP / PS / WT / SK	DR / BP / PS / WT / SK	DR / BP / PS / WT / SK	DR / BP / PS / WT / SK	DR / BP / PS / WT / SK
	organizacja festynów i imprez poświęconych ochronie środowiska	PK	PK	PK	PK	PK	PK	PK	PK	PK	PK	PK	PK	PK	PK
	wspieranie kółek ekologicznych	PS / SK	PS / SK	PS / SK	PS / SK	PS / SK	PS / SK	PS / SK	PS / SK	PS / SK	PS / SK	PS / SK	PS / SK	PS / SK	PS / SK
		PK	PK	PK	PK	PK	PK	PK	PK	PK	PK	PK	PK	PK	PK
		PS / WT / SK	PS / WT / SK	PS / WT / SK	PS / WT / SK	PS / WT / SK	PS / WT / SK	PS / WT / SK	PS / WT / SK	PS / WT / SK	PS / WT / SK	PS / WT / SK	PS / WT / SK	PS / WT / SK	PS / WT / SK

Cele i Działania Programu Ochrony Środowiska dla Powiatu Nowomiejskiego na lata 2017-2020 roku z perspektywą do 2024 roku		kryteria oceny				standardy jakościowe									
		równoważone wykorzystywanie zasobów				dostęp do bezpiecznych ekologicznie			zmniejszanie ekologicznego ryzyka zdrowotnego				ochrona i v		
1	2	16	17	18	19	20	21	22	23	24	25	26	27	28	
I. Ochrona i racjonalne użytkowanie zasobów przyrodniczych															
Cel 1. Skuteczna ochrona środowiska naturalnego															
zapobieganie stwarzaniu kolejnych barier ekologicznych i likwidowanie już istniejących, w szczególności zapewnienie ekologicznej ciągłości rzek, zapewnienie przejść dla zwierząt w sieci drogowej i ochrona korytarzy migracyjnych przed zagrożeniem ze strony siłowni wiatrowych		PK	PK	PK	PK	PK	PK	PK	PK	PK	PK	PK	PK	PK	
stosowanie instrumentów prawno-ekonomicznych (opłaty, kary, skuteczniejsze kontrole) oraz ich egzekwowanie		DR / BP / PS / WT / SK	DR / BP / PS / WT / SK	DR / BP / PS / WT / SK	DR / BP / PS / WT / SK	DR / BP / PS / WT / SK	DR / BP / PS / WT / SK	DR / BP / PS / WT / SK	DR / BP / PS / WT / SK	DR / BP / PS / WT / SK	DR / BP / PS / WT / SK	DR / BP / PS / WT / SK	DR / BP / PS / WT / SK	DR / BP / PS / WT / SK	
zagospodarowanie przestrzenne z bezwzględnym uwzględnieniem wymogów ochrony środowiska i krajobrazu, w szczególności na terenach przyrodniczo cennych nieobjętych obszarowymi formami ochrony przyrody		PK	PK	PK	K	K	PK	PK	K	PK	PK	PK	PK	PK	
szczególna ochrona krajobrazu priorytetowego		ST / BP / PS / WT / SK	ST / BP / PS / WT / SK	ST / BP / PS / WT / SK	ST / BP / PS / WT / SK	ST / BP / PS / WT / SK	ST / BP / PS / WT / SK	ST / BP / PS / WT / SK	ST / BP / PS / WT / SK	ST / BP / PS / WT / SK	ST / BP / PS / WT / SK	ST / BP / PS / WT / SK	ST / BP / PS / WT / SK	ST / BP / PS / WT / SK	
aktualizacja dokumentów strategicznych pod kątem wymagań ochrony środowiska, przyrody oraz ochrony krajobrazu, ze szczególnym uwzględnieniem konieczności zachowania i tworzenia		PK	PK	PK	PK	PK	PK	PK	PK	PK	PK	PK	PK	PK	
ochrona linii brzegowych zbiorników wodnych, w szczególności poprzez konsekwentne utrzymywanie wokół jezior i rzek stref ochronnych zagospodarowanych trwałą zielenią i niezabudowanych i zakaz zabudowy letniskowej w bezpośrednim sąsiedztwie wód		DR / BP / PS / WT / SK	DR / BP / PS / WT / SK	DR / BP / PS / WT / SK	DR / BP / PS / WT / SK	DR / BP / PS / WT / SK	DR / BP / PS / WT / SK	DR / BP / PS / WT / SK	DR / BP / PS / WT / SK	DR / BP / PS / WT / SK	DR / BP / PS / WT / SK	DR / BP / PS / WT / SK	DR / BP / PS / WT / SK	DR / BP / PS / WT / SK	
planowanie przeznaczania terenów pod rekreację oraz infrastrukturę turystyczną w sposób nie naruszający walorów środowiska i krajobrazu, w szczególności dążenie do zachowania naturalności terenów najcenniejszych przyrodniczo		N	PK	PK	K	K	PK	PK	K	PK	PK	PK	PK	PK	
kompleksowe wyposażenie terenów przeznaczonych pod turystykę i rekreację oraz masowo odwiedzanych w niezbędną infrastrukturę sanitarną oraz służącą zagospodarowaniu odpadów		PK	PK	PK	K	K	PK	PK	K	PK	PK	PK	PK	PK	
odpowiednie oznakowanie obiektów i terenów chronionych oraz szlaków turystycznych wraz z informacjami o regulaminie, obowiązujących przepisach i karach za ich naruszanie		DR / ST / BP / PS / WT / SK	DR / ST / BP / PS / WT / SK	DR / ST / BP / PS / WT / SK	DR / ST / BP / PS / WT / SK	DR / ST / BP / PS / WT / SK	DR / ST / BP / PS / WT / SK	DR / ST / BP / PS / WT / SK	DR / ST / BP / PS / WT / SK	DR / ST / BP / PS / WT / SK	DR / ST / BP / PS / WT / SK	DR / ST / BP / PS / WT / SK	DR / ST / BP / PS / WT / SK	DR / ST / BP / PS / WT / SK	
dostosowanie nasilenia presji turystycznej i penetracji do odporności i chłonności turystycznej terenu		N	PK	PK	K	K	PK	PK	K	PK	PK	PK	PK	PK	
na obszarach najcenniejszych przyrodniczo (rezerваты przyrody) dopuszczanie ruchu turystycznego tylko po wyznaczonych szlakach i w obecności przewodnika – kontrolowana turystyka kwalifikowana		ST / BP / PS / WT / SK	ST / BP / PS / WT / SK	ST / BP / PS / WT / SK	ST / BP / PS / WT / SK	ST / BP / PS / WT / SK	ST / BP / PS / WT / SK	ST / BP / PS / WT / SK	ST / BP / PS / WT / SK	ST / BP / PS / WT / SK	ST / BP / PS / WT / SK	ST / BP / PS / WT / SK	ST / BP / PS / WT / SK	ST / BP / PS / WT / SK	
kontrola turystyki i wypoczynku, szczególnie na terenach o dużej wartości przyrodniczej		N	PK	PK	K	K	PK	PK	K	PK	PK	PK	PK	PK	
pełna, egzekwowana odpowiedzialność organizatorów za imprezy masowe na wolnym powietrzu		BP / PS / WT / SK	BP / PS / WT / SK	BP / PS / WT / SK	BP / PS / WT / SK	BP / PS / WT / SK	BP / PS / WT / SK	BP / PS / WT / SK	BP / PS / WT / SK	BP / PS / WT / SK	BP / PS / WT / SK	BP / PS / WT / SK	BP / PS / WT / SK	BP / PS / WT / SK	
Cel 2. Zachowanie istniejącego świat roślin i zwierząt		N	N	PK	K	PK	PK	PK	PK	PK	PK	N	PK	PK	
ochrona terenów przyrodniczo cennych, w szczególności tych nie objętych dotąd obszarowymi lub obiektowymi formami ochrony		DR / BP / PS / WT / SK	DR / BP / PS / WT / SK	DR / BP / PS / WT / SK	DR / BP / PS / WT / SK	DR / BP / PS / WT / SK	DR / BP / PS / WT / SK	DR / BP / PS / WT / SK	DR / BP / PS / WT / SK	DR / BP / PS / WT / SK	DR / BP / PS / WT / SK	DR / BP / PS / WT / SK	DR / BP / PS / WT / SK	DR / BP / PS / WT / SK	
ochrona ekosystemów wodnych, w tym wprowadzenie i egzekwowanie zakazu znacznych zmian stosunków wodnych na obszarach przyrodniczo cennych (obszary chronionego krajobrazu, rezerваты przyrody)		PK	N	PK	K	K	PK	PK	K	PK	PK	N	PK	PK	
zachowanie równowagi gatunkowej, ochrona przed gatunkami inwazyjnymi		KR / SR / DR / ST / BP / PS / WT / SK	KR / SR / DR / ST / BP / PS / WT / SK	KR / SR / DR / ST / BP / PS / WT / SK	KR / SR / DR / ST / BP / PS / WT / SK	KR / SR / DR / ST / BP / PS / WT / SK	KR / SR / DR / ST / BP / PS / WT / SK	KR / SR / DR / ST / BP / PS / WT / SK	KR / SR / DR / ST / BP / PS / WT / SK	KR / SR / DR / ST / BP / PS / WT / SK	KR / SR / DR / ST / BP / PS / WT / SK	KR / SR / DR / ST / BP / PS / WT / SK	KR / SR / DR / ST / BP / PS / WT / SK	KR / SR / DR / ST / BP / PS / WT / SK	

Cele i Działania Programu Ochrony Środowiska dla Powiatu Nowomiejskiego na lata 2017-2020 roku z perspektywą do 2024 roku		kryteria oceny				standardy jakościowe												
		równoważone wykorzystywanie zasobów				dostęp do bezpiecznych ekologicznie			zmniejszanie ekologicznego ryzyka zdrowotnego					ochrona i v				
		drewna i biomasy	niedochwilnych surowców i nośników energii	przeźrzeni	stymulowanie proekologicznych wzorców konsumpcji i produkcji	poprawa jakości środowiska miejskiego	zapatrzenie w wodę wysokiej jakości	powiększony dostęp do bezpiecznych ekologicznie miejsc rekreacji i wypoczynku	odpowiedni stan sanitarny otoczenia	ograniczenie nadmiernego hałasu	eliminacja prekursorów ozonu	ograniczenie stopnia zapylenia (redukcja pyłu zawieszonego)	ochrona przed promieniowaniem elektromagnetycznym	rozwój i umacnianie systemu obszarów chronionych				
1	2	16	17	18	19	20	21	22	23	24	25	26	27	28				
	wdrożenie procedur w celu minimalizacji ryzyka wystąpienia chorób zakaźnych (m.in. ptasia grypa, afrykański pomór świń, itp.)	PK	N	PK	K	K	N	K	PK	PK	PK	PK	N	W				
		KR / SR / DR / ST / BP / PS / WT / SK	KR / SR / DR / ST / BP / PS / WT / SK	KR / SR / DR / ST / BP / PS / WT / SK	KR / SR / DR / ST / BP / PS / WT / SK	KR / SR / DR / ST / BP / PS / WT / SK	KR / SR / DR / ST / BP / PS / WT / SK	KR / SR / DR / ST / BP / PS / WT / SK	KR / SR / DR / ST / BP / PS / WT / SK	KR / SR / DR / ST / BP / PS / WT / SK	KR / SR / DR / ST / BP / PS / WT / SK	KR / SR / DR / ST / BP / PS / WT / SK	KR / SR / DR / ST / BP / PS / WT / SK	KR / SR / DR / ST / BP / PS / WT / SK				
	Cel 3. Zachowanie wysokich walorów krajobrazowych																	
	lokalizacja ferm wielkotowarowych uzależniona od spełniania przepisów środowiskowych, limitowanie wielkości obsady obszarem posiadanych gruntów, warunkującym pełne zagospodarowanie odchodów zwierzęcych i dobrostan zwierząt – niedopuszczalna jest kolizja lokalizacji z wymogami w zakresie ochrony środowiska i ochrony przyrody	PK	PK	K	PK	PK	PK	PK	K	PK	PK	PK	PK	PK				
		CH / DR / BP / PS / WT / SK	CH / DR / BP / PS / WT / SK	CH / DR / BP / PS / WT / SK	CH / DR / BP / PS / WT / SK	CH / DR / BP / PS / WT / SK	CH / DR / BP / PS / WT / SK	CH / DR / BP / PS / WT / SK	CH / DR / BP / PS / WT / SK	CH / DR / BP / PS / WT / SK	CH / DR / BP / PS / WT / SK	CH / DR / BP / PS / WT / SK	CH / DR / BP / PS / WT / SK	CH / DR / BP / PS / WT / SK				
	umożliwianie lokalizowania wysokich budowli (np. maszty telefoniczne) tylko poza terenami o najwyższych walorach krajobrazowych z wykorzystaniem istniejącej infrastruktury oraz uwarunkowanie prowadzenia inwestycji liniowych sposobem najmniej kolidującym z krajobrazem	PK	PK	K	PK	PK	PK	PK	PK	PK	PK	PK	K	PK				
		CH / DR / BP / PS / WT / SK	CH / DR / BP / PS / WT / SK	CH / DR / BP / PS / WT / SK	CH / DR / BP / PS / WT / SK	CH / DR / BP / PS / WT / SK	CH / DR / BP / PS / WT / SK	CH / DR / BP / PS / WT / SK	CH / DR / BP / PS / WT / SK	CH / DR / BP / PS / WT / SK	CH / DR / BP / PS / WT / SK	CH / DR / BP / PS / WT / SK	CH / DR / BP / PS / WT / SK	CH / DR / BP / PS / WT / SK				
	dążenie do harmonii zabudowy z krajobrazem, preferowanie budownictwa o charakterze tradycyjnym i regionalnym	PK	PK	W	PK	K	PK	PK	PK	PK	PK	PK	PK	PK				
		ST / BP / PS / WT / SK	ST / BP / PS / WT / SK	ST / BP / PS / WT / SK	ST / BP / PS / WT / SK	ST / BP / PS / WT / SK	ST / BP / PS / WT / SK	ST / BP / PS / WT / SK	ST / BP / PS / WT / SK	ST / BP / PS / WT / SK	ST / BP / PS / WT / SK	ST / BP / PS / WT / SK	ST / BP / PS / WT / SK	ST / BP / PS / WT / SK				
	niedopuszczanie do trwałych zmian rzeźby terenu na dużych powierzchniach	PK	PK	W	PK	PK	PK	PK	PK	PK	PK	PK	PK	PK				
		PS / WT / SK	PS / WT / SK	PS / WT / SK	PS / WT / SK	PS / WT / SK	PS / WT / SK	PS / WT / SK	PS / WT / SK	PS / WT / SK	PS / WT / SK	PS / WT / SK	PS / WT / SK	PS / WT / SK				
	Cel 4. Racjonalne korzystanie z zasobów naturalnych																	
	racjonalne zużycie wód, materiałów i energii	K	K	PK	PK	PK	PK	N	PK	PK	K	K	N	N				
		ST / BP / PS / WT / SK	ST / BP / PS / WT / SK	ST / BP / PS / WT / SK	ST / BP / PS / WT / SK	ST / BP / PS / WT / SK	ST / BP / PS / WT / SK	ST / BP / PS / WT / SK	ST / BP / PS / WT / SK	ST / BP / PS / WT / SK	ST / BP / PS / WT / SK	ST / BP / PS / WT / SK	ST / BP / PS / WT / SK	ST / BP / PS / WT / SK				
	uruchomienie programów oszczędzania wody, w tym ograniczenie zużycia wody do celów przemysłowych	PK	PK	PK	PK	PK	PK	N	PK	PK	PK	PK	N	N				
		DR / BP / PS / WT / SK	DR / BP / PS / WT / SK	DR / BP / PS / WT / SK	DR / BP / PS / WT / SK	DR / BP / PS / WT / SK	DR / BP / PS / WT / SK	DR / BP / PS / WT / SK	DR / BP / PS / WT / SK	DR / BP / PS / WT / SK	DR / BP / PS / WT / SK	DR / BP / PS / WT / SK	DR / BP / PS / WT / SK	DR / BP / PS / WT / SK				
	II. Poprawa jakości środowiska																	
	Cel 1. Ochrona jakości wód																	
	rozwój infrastruktury dla ochrony środowiska	N	N	PN	PK	K	K	PK	PK	N	N	N	N	PK				
		CH / DR / BP / PS / WT / SK	CH / DR / BP / PS / WT / SK	CH / DR / BP / PS / WT / SK	CH / DR / BP / PS / WT / SK	CH / DR / BP / PS / WT / SK	CH / DR / BP / PS / WT / SK	CH / DR / BP / PS / WT / SK	CH / DR / BP / PS / WT / SK	CH / DR / BP / PS / WT / SK	CH / DR / BP / PS / WT / SK	CH / DR / BP / PS / WT / SK	CH / DR / BP / PS / WT / SK	CH / DR / BP / PS / WT / SK				
	modernizacja oczyszczalni ścieków oraz tworzenie warunków do budowy oczyszczalni przydomowych i przyzagrodowych, gdy nie ma możliwości przyłączenia do zbiorowej sieci kanalizacyjnej lub jest to niezasadne ekonomicznie	N	N	PN	PK	K	K	PK	PK	N	N	N	N	PK				
		CH / DR / BP / PS / WT / SK	CH / DR / BP / PS / WT / SK	CH / DR / BP / PS / WT / SK	CH / DR / BP / PS / WT / SK	CH / DR / BP / PS / WT / SK	CH / DR / BP / PS / WT / SK	CH / DR / BP / PS / WT / SK	CH / DR / BP / PS / WT / SK	CH / DR / BP / PS / WT / SK	CH / DR / BP / PS / WT / SK	CH / DR / BP / PS / WT / SK	CH / DR / BP / PS / WT / SK	CH / DR / BP / PS / WT / SK				
	wyposażanie sieci kanalizacji deszczowej w urządzenia podczyszczające	N	N	PN	PK	K	K	PK	PK	N	N	N	N	PK				
		DR / BP / PS / WT / SK	DR / BP / PS / WT / SK	DR / BP / PS / WT / SK	DR / BP / PS / WT / SK	DR / BP / PS / WT / SK	DR / BP / PS / WT / SK	DR / BP / PS / WT / SK	DR / BP / PS / WT / SK	DR / BP / PS / WT / SK	DR / BP / PS / WT / SK	DR / BP / PS / WT / SK	DR / BP / PS / WT / SK	DR / BP / PS / WT / SK				
	rekultywacja zdegradowanych ekosystemów wodnych	N	N	PN	PK	K	K	PK	PK	N	N	N	N	PK				
		DR / BP / PS / WT / SK	DR / BP / PS / WT / SK	DR / BP / PS / WT / SK	DR / BP / PS / WT / SK	DR / BP / PS / WT / SK	DR / BP / PS / WT / SK	DR / BP / PS / WT / SK	DR / BP / PS / WT / SK	DR / BP / PS / WT / SK	DR / BP / PS / WT / SK	DR / BP / PS / WT / SK	DR / BP / PS / WT / SK	DR / BP / PS / WT / SK				
	wspólne działania z gminami i ich związkami w celu usprawnienia i unowocześnienia gospodarki wodno-ściekowej	N	N	PN	PK	K	K	PK	PK	N	N	N	N	PK				
		DR / BP / PS / WT / SK	DR / BP / PS / WT / SK	DR / BP / PS / WT / SK	DR / BP / PS / WT / SK	DR / BP / PS / WT / SK	DR / BP / PS / WT / SK	DR / BP / PS / WT / SK	DR / BP / PS / WT / SK	DR / BP / PS / WT / SK	DR / BP / PS / WT / SK	DR / BP / PS / WT / SK	DR / BP / PS / WT / SK	DR / BP / PS / WT / SK				
	rozbudowa systemu małej retencji	N	N	PN	PK	PK	PK	PK	N	N	N	N	N	PN				
		DR / BP / PS / WT / SK	DR / BP / PS / WT / SK	DR / BP / PS / WT / SK	DR / BP / PS / WT / SK	DR / BP / PS / WT / SK	DR / BP / PS / WT / SK	DR / BP / PS / WT / SK	DR / BP / PS / WT / SK	DR / BP / PS / WT / SK	DR / BP / PS / WT / SK	DR / BP / PS / WT / SK	DR / BP / PS / WT / SK	DR / BP / PS / WT / SK				
	kontrola przestrzegania wymagań stref ochronnych wód podziemnych	N	N	PN	PK	K	K	PK	PK	N	N	N	N	PK				
		ST / BP / PS / WT / SK	ST / BP / PS / WT / SK	ST / BP / PS / WT / SK	ST / BP / PS / WT / SK	ST / BP / PS / WT / SK	ST / BP / PS / WT / SK	ST / BP / PS / WT / SK	ST / BP / PS / WT / SK	ST / BP / PS / WT / SK	ST / BP / PS / WT / SK	ST / BP / PS / WT / SK	ST / BP / PS / WT / SK	ST / BP / PS / WT / SK				
		N	N	PN	PK	K	K	PK	PK	N	N	N	N	PK				

Cele i Działania Programu Ochrony Środowiska dla Powiatu Nowomiejskiego na lata 2017-2020 roku z perspektywą do 2024 roku	kryteria oceny						standardy jakościowe												
							równoważone wykorzystywanie zasobów				dostęp do bezpiecznych ekologicznie			zmniejszanie ekologicznego ryzyka zdrowotnego					ochrona i v
							drewna i biomasy	nieodnawialnych surowców i nośników energii	przestrzeni	stymulowanie proekologicznych wzorców konsumpcji i produkcji	poprawa jakości środowiska miejskiego	zapatrzenie w wodę wysokiej jakości	powszerechny dostęp do bezpiecznych ekologicznie miejsc rekreacji i wypoczynku	odpowiedni stan sanitarny otoczenia	ograniczenie nadmiernego hałasu	eliminacja prekursorów ozonu	ograniczenie stopnia zapylenia (redukcja pyłu zawieszonego)	ochrona przed promieniowaniem elektromagnetycznym	rozwój i umacnianie systemu obszarów chronionych
1	2						16	17	18	19	20	21	22	23	24	25	26	27	28
	skuteczne zabezpieczenie przed umyślnym lub nieświadomym zanieczyszczeniem wód powierzchniowych i podziemnych						ST / BP / PS / WT / SK	ST / BP / PS / WT / SK	ST / BP / PS / WT / SK	ST / BP / PS / WT / SK	ST / BP / PS / WT / SK	ST / BP / PS / WT / SK	ST / BP / PS / WT / SK	ST / BP / PS / WT / SK	ST / BP / PS / WT / SK	ST / BP / PS / WT / SK	ST / BP / PS / WT / SK	ST / BP / PS / WT / SK	ST / BP / PS / WT / SK
	zmniejszanie tzw. spływów obszarowych z obszarów wiejskich						N	N	PN	PK	K	K	PK	PK	N	N	N	N	PK
	ochrona stref litoralowych zbiorników wodnych						DR / BP / PS / WT / SK	DR / BP / PS / WT / SK	DR / BP / PS / WT / SK	DR / BP / PS / WT / SK	DR / BP / PS / WT / SK	DR / BP / PS / WT / SK	DR / BP / PS / WT / SK	DR / BP / PS / WT / SK	DR / BP / PS / WT / SK	DR / BP / PS / WT / SK	DR / BP / PS / WT / SK	DR / BP / PS / WT / SK	DR / BP / PS / WT / SK
	renaturyzacja obszarów wodno-błotnych						N	N	PN	PK	PK	PK	PK	N	N	N	N	PN	
	wzmocnienie systemu monitoringu i kontroli wód powierzchniowych i podziemnych						DR / BP / PS / WT / SK	DR / BP / PS / WT / SK	DR / BP / PS / WT / SK	DR / BP / PS / WT / SK	DR / BP / PS / WT / SK	DR / BP / PS / WT / SK	DR / BP / PS / WT / SK	DR / BP / PS / WT / SK	DR / BP / PS / WT / SK	DR / BP / PS / WT / SK	DR / BP / PS / WT / SK	DR / BP / PS / WT / SK	DR / BP / PS / WT / SK
	budowa i utrzymanie spójnego systemu ochrony przeciwpowodziowej						N	N	PN	PK	PK	PK	PK	N	N	N	N	PN	
	Cel 2. Ochrona powierzchni ziemi																		
	segregacja i selektywna zbiórka odpadów						DR / BP / PS / WT / SK	DR / BP / PS / WT / SK	DR / BP / PS / WT / SK	DR / BP / PS / WT / SK	DR / BP / PS / WT / SK	DR / BP / PS / WT / SK	DR / BP / PS / WT / SK	DR / BP / PS / WT / SK	DR / BP / PS / WT / SK	DR / BP / PS / WT / SK	DR / BP / PS / WT / SK	DR / BP / PS / WT / SK	DR / BP / PS / WT / SK
	organizowanie punktów zbiórki makulatury, stłuczki szklanej, puszek aluminiowych, itp. oraz punktu odbioru odpadów niebezpiecznych						N	K	PK	K	PK	N	N	PK	PK	PK	K	N	N
	właściwe użytkowanie rolnicze gleb, w tym odpowiednie nawożenie i stosowanie środków ochrony roślin						ST / BP / PS / WT / SK	ST / BP / PS / WT / SK	ST / BP / PS / WT / SK	ST / BP / PS / WT / SK	ST / BP / PS / WT / SK	ST / BP / PS / WT / SK	ST / BP / PS / WT / SK	ST / BP / PS / WT / SK	ST / BP / PS / WT / SK	ST / BP / PS / WT / SK	ST / BP / PS / WT / SK	ST / BP / PS / WT / SK	ST / BP / PS / WT / SK
	stosowanie fitomelioracji, zalesień gruntów nieprzydatnych rolniczo						ST / BP / PS / WT / SK	ST / BP / PS / WT / SK	ST / BP / PS / WT / SK	ST / BP / PS / WT / SK	ST / BP / PS / WT / SK	ST / BP / PS / WT / SK	ST / BP / PS / WT / SK	ST / BP / PS / WT / SK	ST / BP / PS / WT / SK	ST / BP / PS / WT / SK	ST / BP / PS / WT / SK	ST / BP / PS / WT / SK	ST / BP / PS / WT / SK
	rekultywacja składowisk odpadów						CH / DR / BP / PS / WT / SK	CH / DR / BP / PS / WT / SK	CH / DR / BP / PS / WT / SK	CH / DR / BP / PS / WT / SK	CH / DR / BP / PS / WT / SK	CH / DR / BP / PS / WT / SK	CH / DR / BP / PS / WT / SK	CH / DR / BP / PS / WT / SK	CH / DR / BP / PS / WT / SK	CH / DR / BP / PS / WT / SK	CH / DR / BP / PS / WT / SK	CH / DR / BP / PS / WT / SK	CH / DR / BP / PS / WT / SK
	likwidacja nielegalnych wysypisk odpadów						CH / DR / BP / PS / WT / SK	CH / DR / BP / PS / WT / SK	CH / DR / BP / PS / WT / SK	CH / DR / BP / PS / WT / SK	CH / DR / BP / PS / WT / SK	CH / DR / BP / PS / WT / SK	CH / DR / BP / PS / WT / SK	CH / DR / BP / PS / WT / SK	CH / DR / BP / PS / WT / SK	CH / DR / BP / PS / WT / SK	CH / DR / BP / PS / WT / SK	CH / DR / BP / PS / WT / SK	CH / DR / BP / PS / WT / SK
	ograniczanie powstawania odpadów u źródła						CH / DR / BP / PS / WT / SK	CH / DR / BP / PS / WT / SK	CH / DR / BP / PS / WT / SK	CH / DR / BP / PS / WT / SK	CH / DR / BP / PS / WT / SK	CH / DR / BP / PS / WT / SK	CH / DR / BP / PS / WT / SK	CH / DR / BP / PS / WT / SK	CH / DR / BP / PS / WT / SK	CH / DR / BP / PS / WT / SK	CH / DR / BP / PS / WT / SK	CH / DR / BP / PS / WT / SK	CH / DR / BP / PS / WT / SK
	rekultywacja gruntów zdegradowanych						CH / DR / BP / PS / WT / SK	CH / DR / BP / PS / WT / SK	CH / DR / BP / PS / WT / SK	CH / DR / BP / PS / WT / SK	CH / DR / BP / PS / WT / SK	CH / DR / BP / PS / WT / SK	CH / DR / BP / PS / WT / SK	CH / DR / BP / PS / WT / SK	CH / DR / BP / PS / WT / SK	CH / DR / BP / PS / WT / SK	CH / DR / BP / PS / WT / SK	CH / DR / BP / PS / WT / SK	CH / DR / BP / PS / WT / SK
	ochrona gleb przed degradacją						DR / BP / PS / WT / SK	DR / BP / PS / WT / SK	DR / BP / PS / WT / SK	DR / BP / PS / WT / SK	DR / BP / PS / WT / SK	DR / BP / PS / WT / SK	DR / BP / PS / WT / SK	DR / BP / PS / WT / SK	DR / BP / PS / WT / SK	DR / BP / PS / WT / SK	DR / BP / PS / WT / SK	DR / BP / PS / WT / SK	DR / BP / PS / WT / SK
	właściwe zagospodarowanie odpadów medycznych						CH / DR / BP / PS / WT / SK	CH / DR / BP / PS / WT / SK	CH / DR / BP / PS / WT / SK	CH / DR / BP / PS / WT / SK	CH / DR / BP / PS / WT / SK	CH / DR / BP / PS / WT / SK	CH / DR / BP / PS / WT / SK	CH / DR / BP / PS / WT / SK	CH / DR / BP / PS / WT / SK	CH / DR / BP / PS / WT / SK	CH / DR / BP / PS / WT / SK	CH / DR / BP / PS / WT / SK	CH / DR / BP / PS / WT / SK
							N	K	PK	K	PK	N	N	PK	PK	PK	K	N	N

Cele i Działania Programu Ochrony Środowiska dla Powiatu Nowomiejskiego na lata 2017-2020 roku z perspektywą do 2024 roku		kryteria oceny				standardy jakościowe														
						równoważone wykorzystywanie zasobów				dostęp do bezpiecznych ekologicznie		zmniejszanie ekologicznego ryzyka zdrowotnego				ochrona i v				
		drewna i biomasy	nieodnawialnych surowców i nośników energii	przestrzeni	stymulowanie proekologicznych wzorców konsumpcji i produkcji	poprawa jakości środowiska miejskiego	zapatrzenie w wodę wysokiej jakości	powszechny dostęp do bezpiecznych ekologicznie miejsc rekreacji i wypoczynku	odpowiedni stan sanitarny otoczenia	ograniczenie nadmiernego hałasu	eliminacja prekursorów ozonu	ograniczenie stopnia zapylenia (redukcja pyłu zawieszonego)	ochrona przed promieniowaniem elektromagnetycznym	rozwój i umacnianie systemu obszarów chronionych						
1	2				16	17	18	19	20	21	22	23	24	25	26	27	28			
	kontrola i monitoring systemu zagospodarowania chemikaliów				ST / BP / PS / WT / SK	ST / BP / PS / WT / SK	ST / BP / PS / WT / SK	ST / BP / PS / WT / SK	ST / BP / PS / WT / SK	ST / BP / PS / WT / SK	ST / BP / PS / WT / SK	ST / BP / PS / WT / SK	ST / BP / PS / WT / SK	ST / BP / PS / WT / SK	ST / BP / PS / WT / SK	ST / BP / PS / WT / SK	ST / BP / PS / WT / SK	ST / BP / PS / WT / SK		
	uregulowanie postępowania z odpadami motoryzacyjnymi przez osoby fizyczne				N	K	PK	K	PK	N	N	PK	PK	PK	K	N	N	N		
	prowadzenie obserwacji zmian chemizmu gleb, a w szczególności koncentracji metali ciężkich w glebach użytkowanych rolniczo				N	N	PK	K	PK	PK	N	N	N	N	PK	N	PK	PK		
	zapobieganie zanieczyszczeniu metalami ciężkimi				ST / BP / PS / WT / SK	ST / BP / PS / WT / SK	ST / BP / PS / WT / SK	ST / BP / PS / WT / SK	ST / BP / PS / WT / SK	ST / BP / PS / WT / SK	ST / BP / PS / WT / SK	ST / BP / PS / WT / SK	ST / BP / PS / WT / SK	ST / BP / PS / WT / SK	ST / BP / PS / WT / SK	ST / BP / PS / WT / SK	ST / BP / PS / WT / SK	ST / BP / PS / WT / SK	ST / BP / PS / WT / SK	
	ograniczenie degradacji gleb poprzez górnictwo				DR / BP / PS / WT / SK	DR / BP / PS / WT / SK	DR / BP / PS / WT / SK	DR / BP / PS / WT / SK	DR / BP / PS / WT / SK	DR / BP / PS / WT / SK	DR / BP / PS / WT / SK	DR / BP / PS / WT / SK	DR / BP / PS / WT / SK	DR / BP / PS / WT / SK	DR / BP / PS / WT / SK	DR / BP / PS / WT / SK	DR / BP / PS / WT / SK	DR / BP / PS / WT / SK	DR / BP / PS / WT / SK	
	ograniczenie przeznaczania gleb o wysokich klasach bonitacyjnych na cele nierolne i nieleśne				DR / BP / PS / WT / SK	DR / BP / PS / WT / SK	DR / BP / PS / WT / SK	DR / BP / PS / WT / SK	DR / BP / PS / WT / SK	DR / BP / PS / WT / SK	DR / BP / PS / WT / SK	DR / BP / PS / WT / SK	DR / BP / PS / WT / SK	DR / BP / PS / WT / SK	DR / BP / PS / WT / SK	DR / BP / PS / WT / SK	DR / BP / PS / WT / SK	DR / BP / PS / WT / SK	DR / BP / PS / WT / SK	
	poprawianie wartości użytkowej gleb oraz zapobieganie obniżaniu ich produktywności przez stosowanie odpowiednich zabiegów technicznych i agrotechnicznych				DR / BP / PS / WT / SK	DR / BP / PS / WT / SK	DR / BP / PS / WT / SK	DR / BP / PS / WT / SK	DR / BP / PS / WT / SK	DR / BP / PS / WT / SK	DR / BP / PS / WT / SK	DR / BP / PS / WT / SK	DR / BP / PS / WT / SK	DR / BP / PS / WT / SK	DR / BP / PS / WT / SK	DR / BP / PS / WT / SK	DR / BP / PS / WT / SK	DR / BP / PS / WT / SK	DR / BP / PS / WT / SK	
Cel 3. Czyste powietrze																				
	promowanie stosowania lepszej jakości paliw oraz paliw niskoemisyjnych				PN	W	N	PK	K	N	N	PK	N	PK	PK	N	PK	PK	N	PK
	stosowanie instalacji wysokosprawnych i nowych, przyjaznych dla środowiska technologii				DR / BP / PS / WT / SK	DR / BP / PS / WT / SK	DR / BP / PS / WT / SK	DR / BP / PS / WT / SK	DR / BP / PS / WT / SK	DR / BP / PS / WT / SK	DR / BP / PS / WT / SK	DR / BP / PS / WT / SK	DR / BP / PS / WT / SK	DR / BP / PS / WT / SK	DR / BP / PS / WT / SK	DR / BP / PS / WT / SK	DR / BP / PS / WT / SK	DR / BP / PS / WT / SK	DR / BP / PS / WT / SK	DR / BP / PS / WT / SK
	budowa nowych urządzeń ograniczających emisję tam, gdzie nie można ograniczyć zanieczyszczeń do powietrza w inny sposób				CH / DR / BP / PS / WT / SK	CH / DR / BP / PS / WT / SK	CH / DR / BP / PS / WT / SK	CH / DR / BP / PS / WT / SK	CH / DR / BP / PS / WT / SK	CH / DR / BP / PS / WT / SK	CH / DR / BP / PS / WT / SK	CH / DR / BP / PS / WT / SK	CH / DR / BP / PS / WT / SK	CH / DR / BP / PS / WT / SK	CH / DR / BP / PS / WT / SK	CH / DR / BP / PS / WT / SK	CH / DR / BP / PS / WT / SK	CH / DR / BP / PS / WT / SK	CH / DR / BP / PS / WT / SK	CH / DR / BP / PS / WT / SK
	termomodernizacja budynków				DR / BP / PS / WT / SK	DR / BP / PS / WT / SK	DR / BP / PS / WT / SK	DR / BP / PS / WT / SK	DR / BP / PS / WT / SK	DR / BP / PS / WT / SK	DR / BP / PS / WT / SK	DR / BP / PS / WT / SK	DR / BP / PS / WT / SK	DR / BP / PS / WT / SK	DR / BP / PS / WT / SK	DR / BP / PS / WT / SK	DR / BP / PS / WT / SK	DR / BP / PS / WT / SK	DR / BP / PS / WT / SK	DR / BP / PS / WT / SK
	ograniczenia w transporcie tranzytowym przez zwartą zabudowę				N	PK	N	K	K	N	K	K	PK	K	K	N	PK	PK	N	PK
	dbałość o stan czystości terenów zabudowanych (wtórna emisja niezorganizowana z zapylnych ulic potęgowana przez ruch pojazdów)				PS / WT / SK	PS / WT / SK	PS / WT / SK	PS / WT / SK	PS / WT / SK	PS / WT / SK	PS / WT / SK	PS / WT / SK	PS / WT / SK	PS / WT / SK	PS / WT / SK	PS / WT / SK	PS / WT / SK	PS / WT / SK	PS / WT / SK	PS / WT / SK
	eliminacja zagrożeń spowodowanych emisją elektromagnetyczną				N	K	K	PK	W	N	K	K	PK	K	PK	W	PK	W	PK	PK
	monitoring i kontrola urządzeń powodujących emisję elektromagnetyczną				ST / BP / PS / WT / SK	ST / BP / PS / WT / SK	ST / BP / PS / WT / SK	ST / BP / PS / WT / SK	ST / BP / PS / WT / SK	ST / BP / PS / WT / SK	ST / BP / PS / WT / SK	ST / BP / PS / WT / SK	ST / BP / PS / WT / SK	ST / BP / PS / WT / SK	ST / BP / PS / WT / SK	ST / BP / PS / WT / SK	ST / BP / PS / WT / SK	ST / BP / PS / WT / SK	ST / BP / PS / WT / SK	ST / BP / PS / WT / SK
	lokalizacja zakładów uciążliwych ze względu na poziom hałasu poza terenami zabudowanymi				N	PK	N	K	K	N	K	K	PK	K	K	N	PK	PK	N	PK
					DR / BP / PS / WT / SK	DR / BP / PS / WT / SK	DR / BP / PS / WT / SK	DR / BP / PS / WT / SK	DR / BP / PS / WT / SK	DR / BP / PS / WT / SK	DR / BP / PS / WT / SK	DR / BP / PS / WT / SK	DR / BP / PS / WT / SK	DR / BP / PS / WT / SK	DR / BP / PS / WT / SK	DR / BP / PS / WT / SK	DR / BP / PS / WT / SK	DR / BP / PS / WT / SK	DR / BP / PS / WT / SK	DR / BP / PS / WT / SK
					N	PK	N	K	K	N	K	K	PK	K	K	N	PK	PK	N	PK

kryteria oceny		standardy jakościowe															
		równoważone wykorzystywanie zasobów				dostęp do bezpiecznych ekologicznie		zmniejszanie ekologicznego ryzyka zdrowotnego					ochrona i v				
Cele i Działania Programu Ochrony Środowiska dla Powiatu Nowomiejskiego na lata 2017-2020 roku z perspektywą do 2024 roku		drewna i biomasy	nieodnawialnych surowców i nośników energii	przestrzeni	stymulowanie proekologicznych wzorców konsumpcji i produkcji	poprawa jakości środowiska miejskiego	zapatrzenie w wodę wysokiej jakości	powyższenie dostępu do bezpiecznych ekologicznie miejsc rekreacji i wypoczynku	odpowiedni stan sanitarny otoczenia	ograniczenie nadmiernego hałasu	eliminacja prekursorów ozonu	ograniczenie stopnia zapylenia (redukcja pyłu zawieszonego)	ochrona przed promieniowaniem elektromagnetycznym	rozwój i umacnianie systemu obszarów chronionych			
		1	2				16	17	18	19	20	21	22	23	24	25	26
nakładanie obowiązku ograniczania hałasu przemysłowego środkami technicznymi		ST / BP / PS / WT / SK	ST / BP / PS / WT / SK	ST / BP / PS / WT / SK	ST / BP / PS / WT / SK	ST / BP / PS / WT / SK	ST / BP / PS / WT / SK	ST / BP / PS / WT / SK	ST / BP / PS / WT / SK	ST / BP / PS / WT / SK	ST / BP / PS / WT / SK	ST / BP / PS / WT / SK	ST / BP / PS / WT / SK	ST / BP / PS / WT / SK	ST / BP / PS / WT / SK	ST / BP / PS / WT / SK	ST / BP / PS / WT / SK
wprowadzanie naturalnej izolacji poprzez zieleń niską i wysoką		N	PK	N	K	K	N	K	K	PK	K	PK	K	N	PK	N	PK
działania ograniczające zużycie energii, w tym elektrycznej		CH / DR / BP / PS / WT / SK	CH / DR / BP / PS / WT / SK	CH / DR / BP / PS / WT / SK	CH / DR / BP / PS / WT / SK	CH / DR / BP / PS / WT / SK	CH / DR / BP / PS / WT / SK	CH / DR / BP / PS / WT / SK	CH / DR / BP / PS / WT / SK	CH / DR / BP / PS / WT / SK	CH / DR / BP / PS / WT / SK	CH / DR / BP / PS / WT / SK	CH / DR / BP / PS / WT / SK	CH / DR / BP / PS / WT / SK	CH / DR / BP / PS / WT / SK	CH / DR / BP / PS / WT / SK	CH / DR / BP / PS / WT / SK
budowa ścieżek rowerowych		N	K	K	W	W	N	W	K	K	K	K	N	PK	N	PK	N
wspieranie transportu przyjaznego dla środowiska		DR / BP / PS / WT / SK	DR / BP / PS / WT / SK	DR / BP / PS / WT / SK	DR / BP / PS / WT / SK	DR / BP / PS / WT / SK	DR / BP / PS / WT / SK	DR / BP / PS / WT / SK	DR / BP / PS / WT / SK	DR / BP / PS / WT / SK	DR / BP / PS / WT / SK	DR / BP / PS / WT / SK	DR / BP / PS / WT / SK	DR / BP / PS / WT / SK	DR / BP / PS / WT / SK	DR / BP / PS / WT / SK	DR / BP / PS / WT / SK
analiza zasobów i potencjalnych możliwości rozwoju odnawialnych źródeł energii na terenie powiatu		PN	W	N	PK	K	N	N	PK	N	PK	PK	N	PK	N	PK	PK
działania pomagające zakładać plantacje roślin energetycznych		DR / BP / PS / WT / SK	DR / BP / PS / WT / SK	DR / BP / PS / WT / SK	DR / BP / PS / WT / SK	DR / BP / PS / WT / SK	DR / BP / PS / WT / SK	DR / BP / PS / WT / SK	DR / BP / PS / WT / SK	DR / BP / PS / WT / SK	DR / BP / PS / WT / SK	DR / BP / PS / WT / SK	DR / BP / PS / WT / SK	DR / BP / PS / WT / SK	DR / BP / PS / WT / SK	DR / BP / PS / WT / SK	DR / BP / PS / WT / SK
wprowadzanie odnawialnych źródeł energii, ze szczególnym uwzględnieniem biomasy oraz mikroinstalacji prosumenckich		PN	W	N	PK	K	N	N	PK	N	PK	PK	N	PK	N	PK	PK
Cel 4. Bioróżnorodność																	
powiększanie areалу lasów, szczególnie na gruntach marginalnych		PK	N	W	K	K	PK	PK	PK	PK	PK	PK	W	N	K	N	K
utrzymywanie odpowiedniej kondycji lasów		DR / BP / PS / WT / SK	DR / BP / PS / WT / SK	DR / BP / PS / WT / SK	DR / BP / PS / WT / SK	DR / BP / PS / WT / SK	DR / BP / PS / WT / SK	DR / BP / PS / WT / SK	DR / BP / PS / WT / SK	DR / BP / PS / WT / SK	DR / BP / PS / WT / SK	DR / BP / PS / WT / SK	DR / BP / PS / WT / SK	DR / BP / PS / WT / SK	DR / BP / PS / WT / SK	DR / BP / PS / WT / SK	DR / BP / PS / WT / SK
prowadzenie trwale zrównoważonej gospodarki leśnej w oparciu o dobre i aktualne plany urzędniowe oraz inne dokumenty w tym zakresie		PK	N	W	K	K	PK	PK	PK	PK	PK	PK	W	N	K	N	K
wprowadzanie odnowień naturalnych		DR / BP / PS / WT / SK	DR / BP / PS / WT / SK	DR / BP / PS / WT / SK	DR / BP / PS / WT / SK	DR / BP / PS / WT / SK	DR / BP / PS / WT / SK	DR / BP / PS / WT / SK	DR / BP / PS / WT / SK	DR / BP / PS / WT / SK	DR / BP / PS / WT / SK	DR / BP / PS / WT / SK	DR / BP / PS / WT / SK	DR / BP / PS / WT / SK	DR / BP / PS / WT / SK	DR / BP / PS / WT / SK	DR / BP / PS / WT / SK
zachowanie siedlisk oraz miejsc rozrodu gatunków chronionych i rzadkich, w tym szczególnie śródpolnych terenów biologicznie aktywnych: zadrzewienia śródpolne, remizy, oczka wodne, torfowiska, itp.		PK	N	PK	K	K	N	K	PK	PK	PK	PK	PK	N	W	N	W
renaturyzacja zniszczonych ekosystemów i siedlisk przyrodniczych		DR / BP / PS / WT / SK	DR / BP / PS / WT / SK	DR / BP / PS / WT / SK	DR / BP / PS / WT / SK	DR / BP / PS / WT / SK	DR / BP / PS / WT / SK	DR / BP / PS / WT / SK	DR / BP / PS / WT / SK	DR / BP / PS / WT / SK	DR / BP / PS / WT / SK	DR / BP / PS / WT / SK	DR / BP / PS / WT / SK	DR / BP / PS / WT / SK	DR / BP / PS / WT / SK	DR / BP / PS / WT / SK	DR / BP / PS / WT / SK
wspieranie programu restytucji gatunków rodzimych		PK	N	PK	K	K	N	K	PK	PK	PK	PK	N	W	N	W	W
zahamowanie inwazyjnego rozprzestrzeniania się gatunków obcych i inwazyjnych (m.in. rak pręgowany, norka amerykańska)		ST / BP / PS / WT / SK	ST / BP / PS / WT / SK	ST / BP / PS / WT / SK	ST / BP / PS / WT / SK	ST / BP / PS / WT / SK	ST / BP / PS / WT / SK	ST / BP / PS / WT / SK	ST / BP / PS / WT / SK	ST / BP / PS / WT / SK	ST / BP / PS / WT / SK	ST / BP / PS / WT / SK	ST / BP / PS / WT / SK	ST / BP / PS / WT / SK	ST / BP / PS / WT / SK	ST / BP / PS / WT / SK	ST / BP / PS / WT / SK
		PK	N	PK	K	K	N	K	PK	PK	PK	PK	N	W	N	W	W
		DR / BP / PS / WT / SK	DR / BP / PS / WT / SK	DR / BP / PS / WT / SK	DR / BP / PS / WT / SK	DR / BP / PS / WT / SK	DR / BP / PS / WT / SK	DR / BP / PS / WT / SK	DR / BP / PS / WT / SK	DR / BP / PS / WT / SK	DR / BP / PS / WT / SK	DR / BP / PS / WT / SK	DR / BP / PS / WT / SK	DR / BP / PS / WT / SK	DR / BP / PS / WT / SK	DR / BP / PS / WT / SK	DR / BP / PS / WT / SK
		PK	N	PK	K	K	N	K	PK	PK	PK	PK	N	W	N	W	W

Cele i Działania Programu Ochrony Środowiska dla Powiatu Nowomiejskiego na lata 2017-2020 roku z perspektywą do 2024 roku		kryteria oceny				standardy jakościowe											
		równoważone wykorzystywanie zasobów				dostęp do bezpiecznych ekologicznie			zmniejszanie ekologicznego ryzyka zdrowotnego					ochrona i v			
		drewna i biomasy	nieodnawialnych surowców i nośników energii	przestrzeni	stymulowanie proekologicznych wzorców konsumpcji i produkcji	poprawa jakości środowiska miejskiego	zapatrzenie w wodę wysokiej jakości	powszechny dostęp do bezpiecznych ekologicznie miejsc rekreacji i wypoczynku	odpowiedni stan sanitarny otoczenia	ograniczenie nadmiernego hałasu	eliminacja prekursorów ozonu	ograniczenie stopnia zapylenia (redukcja pyłu zawieszonego)	ochrona przed promieniowaniem elektromagnetycznym	rozwój i umacnianie systemu obszarów chronionych			
1	2	16	17	18	19	20	21	22	23	24	25	26	27	28			
	objęcie ochroną prawną cennych obszarów przyrodniczych lub podniesienie rangi formy ochrony	ST / BP / PS / WT / SK	ST / BP / PS / WT / SK	ST / BP / PS / WT / SK	ST / BP / PS / WT / SK	ST / BP / PS / WT / SK	ST / BP / PS / WT / SK	ST / BP / PS / WT / SK	ST / BP / PS / WT / SK	ST / BP / PS / WT / SK	ST / BP / PS / WT / SK	ST / BP / PS / WT / SK	ST / BP / PS / WT / SK	ST / BP / PS / WT / SK			
	czynna ochrona cennych gatunków flory i fauny	PK	N	PK	K	K	N	K	PK	PK	PK	PK	N	W			
	preferowanie prowadzenia zarybień materiałem z tego samego dorzecza	CH / DR / BP / PS / WT / SK	CH / DR / BP / PS / WT / SK	CH / DR / BP / PS / WT / SK	CH / DR / BP / PS / WT / SK	CH / DR / BP / PS / WT / SK	CH / DR / BP / PS / WT / SK	CH / DR / BP / PS / WT / SK	CH / DR / BP / PS / WT / SK	CH / DR / BP / PS / WT / SK	CH / DR / BP / PS / WT / SK	CH / DR / BP / PS / WT / SK	CH / DR / BP / PS / WT / SK	CH / DR / BP / PS / WT / SK			
		PK	N	PK	K	K	N	K	PK	PK	PK	PK	N	W			
		ST / BP / PS / WT / SK	ST / BP / PS / WT / SK	ST / BP / PS / WT / SK	ST / BP / PS / WT / SK	ST / BP / PS / WT / SK	ST / BP / PS / WT / SK	ST / BP / PS / WT / SK	ST / BP / PS / WT / SK	ST / BP / PS / WT / SK	ST / BP / PS / WT / SK	ST / BP / PS / WT / SK	ST / BP / PS / WT / SK	ST / BP / PS / WT / SK			
III. Edukacja ekologiczna																	
Cel 1. Wzrost świadomości ekologicznej mieszkańców powiatu																	
	szkolenia urzędników, akcje informacyjne dla radnych	PK	PK	PK	PK	PK	PK	PK	PK	PK	PK	PK	PK	PK			
		PS / WT / SK	PS / WT / SK	PS / WT / SK	PS / WT / SK	PS / WT / SK	PS / WT / SK	PS / WT / SK	PS / WT / SK	PS / WT / SK	PS / WT / SK	PS / WT / SK	PS / WT / SK	PS / WT / SK			
	popularyzacja ochrony przyrody w społeczeństwie	PK	PK	PK	PK	PK	PK	PK	PK	PK	PK	PK	PK	PK			
		DR / BP / PS / WT / SK	DR / BP / PS / WT / SK	DR / BP / PS / WT / SK	DR / BP / PS / WT / SK	DR / BP / PS / WT / SK	DR / BP / PS / WT / SK	DR / BP / PS / WT / SK	DR / BP / PS / WT / SK	DR / BP / PS / WT / SK	DR / BP / PS / WT / SK	DR / BP / PS / WT / SK	DR / BP / PS / WT / SK	DR / BP / PS / WT / SK			
	popularyzacja ochrony środowiska i przyrody w lokalnych środkach masowego przekazu	PK	PK	PK	PK	PK	PK	PK	PK	PK	PK	PK	PK	PK			
		PS / WT / SK	PS / WT / SK	PS / WT / SK	PS / WT / SK	PS / WT / SK	PS / WT / SK	PS / WT / SK	PS / WT / SK	PS / WT / SK	PS / WT / SK	PS / WT / SK	PS / WT / SK	PS / WT / SK			
	upowszechnianie zasad dobrej praktyki rolniczej zgodnie z Kodeksem Dobrej Praktyki Rolniczej	PK	PK	PK	PK	PK	PK	PK	PK	PK	PK	PK	PK	PK			
		PS / SK	PS / SK	PS / SK	PS / SK	PS / SK	PS / SK	PS / SK	PS / SK	PS / SK	PS / SK	PS / SK	PS / SK	PS / SK			
	podniesienie znaczenia edukacji ekologicznej w działalności samorządów, m.in. coroczne zaplanowanie budżetu na edukację ekologiczną	PK	PK	PK	PK	PK	PK	PK	PK	PK	PK	PK	PK	PK			
		PS / SK	PS / SK	PS / SK	PS / SK	PS / SK	PS / SK	PS / SK	PS / SK	PS / SK	PS / SK	PS / SK	PS / SK	PS / SK			
	prowadzenie i wspieranie akcji edukacji dorosłych	PK	PK	PK	PK	PK	PK	PK	PK	PK	PK	PK	PK	PK			
		PS / SK	PS / SK	PS / SK	PS / SK	PS / SK	PS / SK	PS / SK	PS / SK	PS / SK	PS / SK	PS / SK	PS / SK	PS / SK			
	wyszkolenie kompetentnych przewodników ekoturystycznych	PK	PK	PK	PK	PK	PK	PK	PK	PK	PK	PK	PK	PK			
		PS / WT / SK	PS / WT / SK	PS / WT / SK	PS / WT / SK	PS / WT / SK	PS / WT / SK	PS / WT / SK	PS / WT / SK	PS / WT / SK	PS / WT / SK	PS / WT / SK	PS / WT / SK	PS / WT / SK			
	opracowanie programów edukacji ekologicznej	PK	PK	PK	PK	PK	PK	PK	PK	PK	PK	PK	PK	PK			
		PS / SK	PS / SK	PS / SK	PS / SK	PS / SK	PS / SK	PS / SK	PS / SK	PS / SK	PS / SK	PS / SK	PS / SK	PS / SK			
	wytyczenie i urządzanie ścieżek dydaktycznych, rowerowych, pieszych, kajakowych, punktów widokowych	N	K	K	W	W	N	W	K	K	K	K	N	PK			
		CH / DR / BP / PS / WT / SK	CH / DR / BP / PS / WT / SK	CH / DR / BP / PS / WT / SK	CH / DR / BP / PS / WT / SK	CH / DR / BP / PS / WT / SK	CH / DR / BP / PS / WT / SK	CH / DR / BP / PS / WT / SK	CH / DR / BP / PS / WT / SK	CH / DR / BP / PS / WT / SK	CH / DR / BP / PS / WT / SK	CH / DR / BP / PS / WT / SK	CH / DR / BP / PS / WT / SK	CH / DR / BP / PS / WT / SK			
	tworzenie lokalnych ośrodków edukacji ekologicznej	N	K	K	W	W	N	W	K	K	K	K	N	PK			
		DR / BP / PS / WT / SK	DR / BP / PS / WT / SK	DR / BP / PS / WT / SK	DR / BP / PS / WT / SK	DR / BP / PS / WT / SK	DR / BP / PS / WT / SK	DR / BP / PS / WT / SK	DR / BP / PS / WT / SK	DR / BP / PS / WT / SK	DR / BP / PS / WT / SK	DR / BP / PS / WT / SK	DR / BP / PS / WT / SK	DR / BP / PS / WT / SK			
	organizacja warsztatów ekologicznych	PK	PK	PK	PK	PK	PK	PK	PK	PK	PK	PK	PK	PK			
		PS / SK	PS / SK	PS / SK	PS / SK	PS / SK	PS / SK	PS / SK	PS / SK	PS / SK	PS / SK	PS / SK	PS / SK	PS / SK			
	organizacja i wspieranie konkursów, olimpiad, turniejów ekologicznych	PK	PK	PK	PK	PK	PK	PK	PK	PK	PK	PK	PK	PK			
		PS / SK	PS / SK	PS / SK	PS / SK	PS / SK	PS / SK	PS / SK	PS / SK	PS / SK	PS / SK	PS / SK	PS / SK	PS / SK			
	organizacja festynów i imprez poświęconych ochronie środowiska	PK	PK	PK	PK	PK	PK	PK	PK	PK	PK	PK	PK	PK			
		PS / SK	PS / SK	PS / SK	PS / SK	PS / SK	PS / SK	PS / SK	PS / SK	PS / SK	PS / SK	PS / SK	PS / SK	PS / SK			
	wspieranie kółek ekologicznych	PK	PK	PK	PK	PK	PK	PK	PK	PK	PK	PK	PK	PK			
		PS / WT / SK	PS / WT / SK	PS / WT / SK	PS / WT / SK	PS / WT / SK	PS / WT / SK	PS / WT / SK	PS / WT / SK	PS / WT / SK	PS / WT / SK	PS / WT / SK	PS / WT / SK	PS / WT / SK			

										kryteria oceny										ochrona zasobów									
																				wzmacnianie równowagi		ochrona zasobów przyrody nieożywionej					adaptacja do zmian		
Cele i Działania Programu Ochrony Środowiska dla Powiatu Nowomiejskiego na lata 2017-2020 roku z perspektywą do 2024 roku																				utrzymywanie funkcjonalności, spójności i ciągłości ekosystemów	wzrost lesistości	ochrona krajobrazu naturalnego i utrzymywanie różnorodności krajobrazu rolniczego	utrzymywanie i ochrona obszarów naturalnej retencji	ograniczenie eutrofizacji rzek i jezior	ochrona zasobów Głównych Zbiorników Wód Podziemnych	stabilizacja/wyrównywanie przepływów wody	ochrona przeciwpowodziowa	niwelowanie skutków suszy	
																				29	30	31	32	33	34	35	36	37	
1										2										29	30	31	32	33	34	35	36	37	
I. Ochrona i racjonalne użytkowanie zasobów przyrodniczych																													
Cel 1. Skuteczna ochrona środowiska naturalnego																													
zapobieganie stwarzaniu kolejnych barier ekologicznych i likwidowanie już istniejących, w szczególności zapewnienie ekologicznej ciągłości rzek, zapewnienie przejść dla zwierząt w sieci drogowej i ochrona korytarzy migracyjnych przed zagrożeniem ze strony siłowni wiatrowych										PK	PK	PK	PK	PK	PK	PK	PK	PK	PK	PK	PK	PK	PK	PK	PK	PK	PK	PK	PK
stosowanie instrumentów prawno-ekonomicznych (opłaty, kary, skuteczniejsze kontrole) oraz ich egzekwowanie										DR / BP / PS / WT / SK	DR / BP / PS / WT / SK	DR / BP / PS / WT / SK	DR / BP / PS / WT / SK	DR / BP / PS / WT / SK	DR / BP / PS / WT / SK	DR / BP / PS / WT / SK	DR / BP / PS / WT / SK	DR / BP / PS / WT / SK	DR / BP / PS / WT / SK	DR / BP / PS / WT / SK	DR / BP / PS / WT / SK	DR / BP / PS / WT / SK	DR / BP / PS / WT / SK	DR / BP / PS / WT / SK	DR / BP / PS / WT / SK				
zagospodarowanie przestrzenne z bezwzględnym uwzględnieniem wymogów ochrony środowiska i krajobrazu, w szczególności na terenach przyrodniczo cennych nieobjętych obszarowymi formami ochrony przyrody										PK	N	PK	PK	PK	PK	PK	PK	PK	PK	PK	PK	PK	PK	PK	PK	PK			
szczególna ochrona krajobrazu priorytetowego										ST / BP / PS / WT / SK	ST / BP / PS / WT / SK	ST / BP / PS / WT / SK	ST / BP / PS / WT / SK	ST / BP / PS / WT / SK	ST / BP / PS / WT / SK	ST / BP / PS / WT / SK	ST / BP / PS / WT / SK	ST / BP / PS / WT / SK	ST / BP / PS / WT / SK	ST / BP / PS / WT / SK	ST / BP / PS / WT / SK	ST / BP / PS / WT / SK	ST / BP / PS / WT / SK	ST / BP / PS / WT / SK	ST / BP / PS / WT / SK	ST / BP / PS / WT / SK			
aktualizacja dokumentów strategicznych pod kątem wymagań ochrony środowiska, przyrody oraz ochrony krajobrazu, ze szczególnym uwzględnieniem konieczności zachowania i tworzenia										PK	PK	PK	PK	PK	PK	PK	PK	PK	PK	PK	PK	PK	PK	PK	PK	PK	PK		
ochrona linii brzegowych zbiorników wodnych, w szczególności poprzez konsekwentne utrzymywanie wokół jezior i rzek stref ochronnych zagospodarowanych trwałą zielenią i niezabudowanych i zakaz zabudowy letniskowej w bezpośrednim sąsiedztwie wód										DR / BP / PS / WT / SK	DR / BP / PS / WT / SK	DR / BP / PS / WT / SK	DR / BP / PS / WT / SK	DR / BP / PS / WT / SK	DR / BP / PS / WT / SK	DR / BP / PS / WT / SK	DR / BP / PS / WT / SK	DR / BP / PS / WT / SK	DR / BP / PS / WT / SK	DR / BP / PS / WT / SK	DR / BP / PS / WT / SK	DR / BP / PS / WT / SK	DR / BP / PS / WT / SK	DR / BP / PS / WT / SK	DR / BP / PS / WT / SK	DR / BP / PS / WT / SK	DR / BP / PS / WT / SK	DR / BP / PS / WT / SK	
planowanie przeznaczania terenów pod rekreację oraz infrastrukturę turystyczną w sposób nie naruszający walorów środowiska i krajobrazu, w szczególności dążenie do zachowania naturalności terenów najcenniejszych przyrodniczo										PK	N	PK	PK	PK	PK	PK	PK	PK	PK	PK	PK	PK	PK	PK	PK	PK	PK	PK	
kompleksowe wyposażenie terenów przeznaczonych pod turystykę i rekreację oraz masowo odwiedzanych w niezbędną infrastrukturę sanitarną oraz służącą zagospodarowaniu odpadów										ST / BP / PS / WT / SK	ST / BP / PS / WT / SK	ST / BP / PS / WT / SK	ST / BP / PS / WT / SK	ST / BP / PS / WT / SK	ST / BP / PS / WT / SK	ST / BP / PS / WT / SK	ST / BP / PS / WT / SK	ST / BP / PS / WT / SK	ST / BP / PS / WT / SK	ST / BP / PS / WT / SK	ST / BP / PS / WT / SK	ST / BP / PS / WT / SK	ST / BP / PS / WT / SK	ST / BP / PS / WT / SK	ST / BP / PS / WT / SK	ST / BP / PS / WT / SK	ST / BP / PS / WT / SK		
odpowiednie oznakowanie obiektów i terenów chronionych oraz szlaków turystycznych wraz z informacjami o regulaminie, obowiązujących przepisach i karach za ich naruszanie										PK	N	PK	PK	PK	PK	PK	PK	PK	PK	PK	PK	PK	PK	PK	PK	PK	PK	PK	
dostosowanie nasilenia presji turystycznej i penetracji do odporności i chłonności turystycznej terenu										DR / ST / BP / PS / WT / SK	DR / ST / BP / PS / WT / SK	DR / ST / BP / PS / WT / SK	DR / ST / BP / PS / WT / SK	DR / ST / BP / PS / WT / SK	DR / ST / BP / PS / WT / SK	DR / ST / BP / PS / WT / SK	DR / ST / BP / PS / WT / SK	DR / ST / BP / PS / WT / SK	DR / ST / BP / PS / WT / SK	DR / ST / BP / PS / WT / SK	DR / ST / BP / PS / WT / SK	DR / ST / BP / PS / WT / SK	DR / ST / BP / PS / WT / SK	DR / ST / BP / PS / WT / SK	DR / ST / BP / PS / WT / SK	DR / ST / BP / PS / WT / SK			
na obszarach najcenniejszych przyrodniczo (rezerwy przyrody) dopuszczanie ruchu turystycznego tylko po wyznaczonych szlakach i w obecności przewodnika – kontrolowana turystyka kwalifikowana										PK	N	PK	PK	PK	PK	PK	PK	PK	PK	PK	PK	PK	PK	PK	PK	PK	PK	PK	
kontrola turystyki i wypoczynku, szczególnie na terenach o dużej wartości przyrodniczej										ST / BP / PS / WT / SK	ST / BP / PS / WT / SK	ST / BP / PS / WT / SK	ST / BP / PS / WT / SK	ST / BP / PS / WT / SK	ST / BP / PS / WT / SK	ST / BP / PS / WT / SK	ST / BP / PS / WT / SK	ST / BP / PS / WT / SK	ST / BP / PS / WT / SK	ST / BP / PS / WT / SK	ST / BP / PS / WT / SK	ST / BP / PS / WT / SK	ST / BP / PS / WT / SK	ST / BP / PS / WT / SK	ST / BP / PS / WT / SK	ST / BP / PS / WT / SK	ST / BP / PS / WT / SK		
pełna, egzekwowana odpowiedzialność organizatorów za imprezy masowe na wolnym powietrzu										PK	N	PK	PK	PK	PK	PK	PK	PK	PK	PK	PK	PK	PK	PK	PK	PK	PK		
Cel 2. Zachowanie istniejącego świat roślin i zwierząt										DR / BP / PS / WT / SK	DR / BP / PS / WT / SK	DR / BP / PS / WT / SK	DR / BP / PS / WT / SK	DR / BP / PS / WT / SK	DR / BP / PS / WT / SK	DR / BP / PS / WT / SK	DR / BP / PS / WT / SK	DR / BP / PS / WT / SK	DR / BP / PS / WT / SK	DR / BP / PS / WT / SK	DR / BP / PS / WT / SK	DR / BP / PS / WT / SK	DR / BP / PS / WT / SK	DR / BP / PS / WT / SK	DR / BP / PS / WT / SK	DR / BP / PS / WT / SK			
ochrona terenów przyrodniczo cennych, w szczególności tych nie objętych dotąd obszarowymi lub obiektowymi formami ochrony										PK	N	PK	PK	PK	PK	PK	PK	PK	PK	PK	PK	PK	PK	PK	PK	PK	PK		
ochrona ekosystemów wodnych, w tym wprowadzenie i egzekwowanie zakazu znacznych zmian stosunków wodnych na obszarach przyrodniczo cennych (obszary chronionego krajobrazu, rezerwy przyrody)										W	K	W	W	W	W	W	W	W	W	W	W	W	W	W	W	W	W		
zachowanie równowagi gatunkowej, ochrona przed gatunkami inwazyjnymi										KR / SR / DR / ST / BP / PS / WT / SK	KR / SR / DR / ST / BP / PS / WT / SK	KR / SR / DR / ST / BP / PS / WT / SK	KR / SR / DR / ST / BP / PS / WT / SK	KR / SR / DR / ST / BP / PS / WT / SK	KR / SR / DR / ST / BP / PS / WT / SK	KR / SR / DR / ST / BP / PS / WT / SK	KR / SR / DR / ST / BP / PS / WT / SK	KR / SR / DR / ST / BP / PS / WT / SK	KR / SR / DR / ST / BP / PS / WT / SK	KR / SR / DR / ST / BP / PS / WT / SK	KR / SR / DR / ST / BP / PS / WT / SK	KR / SR / DR / ST / BP / PS / WT / SK	KR / SR / DR / ST / BP / PS / WT / SK	KR / SR / DR / ST / BP / PS / WT / SK	KR / SR / DR / ST / BP / PS / WT / SK	KR / SR / DR / ST / BP / PS / WT / SK			

										kryteria oceny										ochrona zasobów											
																				wzmacnianie równowagi		ochrona zasobów przyrody nieożywionej					adaptacja do zmian				
Cele i Działania Programu Ochrony Środowiska dla Powiatu Nowomiejskiego na lata 2017-2020 roku z perspektywą do 2024 roku										utrzymywanie funkcjonalności, spójności i ciągłości ekosystemów		wzrost lesistości		ochrona krajobrazu naturalnego i utrzymywanie różnorodności krajobrazu rolniczego			utrzymywanie i ochrona obszarów naturalnej retencji		ograniczenie eutrofizacji rzek i jezior		ochrona zasobów Głównych Zbiorników Wód Podziemnych		stabilizacja/wyrównywanie przepływów wody		ochrona przeciwpowodziowa		niwelowanie skutków suszy				
										1										2										29	30
																				W	K	W	PK	PK	PK	PK	PK	PK	PK	PK	
										wdrożenie procedur w celu minimalizacji ryzyka wystąpienia chorób zakaźnych (m.in. ptasia grypa, afrykański pomór świń, itp.)										KR / SR / DR / ST / BP / PS / WT / SK	KR / SR / DR / ST / BP / PS / WT / SK	KR / SR / DR / ST / BP / PS / WT / SK	KR / SR / DR / ST / BP / PS / WT / SK	KR / SR / DR / ST / BP / PS / WT / SK	KR / SR / DR / ST / BP / PS / WT / SK	KR / SR / DR / ST / BP / PS / WT / SK	KR / SR / DR / ST / BP / PS / WT / SK	KR / SR / DR / ST / BP / PS / WT / SK	KR / SR / DR / ST / BP / PS / WT / SK	KR / SR / DR / ST / BP / PS / WT / SK	
Cel 3. Zachowanie wysokich walorów krajobrazowych																															
										lokalizacja ferm wielkotowarowych uzależniona od spełniania przepisów środowiskowych, limitowanie wielkości obsady obszarem posiadanych gruntów, warunkującym pełne zagospodarowanie odchodów zwierzęcych i dobrostan zwierząt – niedopuszczalna jest kolizja lokalizacji z wymogami w zakresie ochrony środowiska i ochrony przyrody										PK	PK	W	PK	PK	PK	PK	PK	PK	PK	PK	N
										umożliwianie lokalizowania wysokich budowli (np. maszty telefoniczne) tylko poza terenami o najwyższych walorach krajobrazowych z wykorzystaniem istniejącej infrastruktury oraz uwarunkowanie prowadzenia inwestycji liniowych sposobem najmniej kolidującym z krajobrazem										PK	PK	W	PK	PK	PK	PK	PK	PK	PK	PK	N
										dążenie do harmonii zabudowy z krajobrazem, preferowanie budownictwa o charak-terze tradycyjnym i regionalnym										PK	PK	K	PK	PK	PK	PK	PK	PK	PK	PK	PK
										niedopuszczanie do trwałych zmian rzeźby terenu na dużych powierzchniach										PK	PK	W	PK	PK	PK	PK	PK	PK	PK	PK	PK
Cel 4. Racjonalne korzystanie z zasobów naturalnych																															
										racjonalne zużycie wód, materiałów i energii										N	N	N	N	PK	PK	N	N	N	N	N	N
										uruchomienie programów oszczędzania wody, w tym ograniczenie zużycia wody do celów przemysłowych										DR / BP / PS / WT / SK	DR / BP / PS / WT / SK	DR / BP / PS / WT / SK	DR / BP / PS / WT / SK	DR / BP / PS / WT / SK	DR / BP / PS / WT / SK	DR / BP / PS / WT / SK	DR / BP / PS / WT / SK	DR / BP / PS / WT / SK	DR / BP / PS / WT / SK	DR / BP / PS / WT / SK	DR / BP / PS / WT / SK
II. Poprawa jakości środowiska																															
Cel 1. Ochrona jakości wód																															
										rozwój infrastruktury dla ochrony środowiska										PK	N	PK	K	W	W	PK	PK	PK	PK	N	
										modernizacja oczyszczalni ścieków oraz tworzenie warunków do budowy oczyszczalni przydomowych i przyzagrodowych, gdy nie ma możliwości przyłączenia do zbiorowej sieci kanalizacyjnej lub jest to nieuzasadnione ekonomicznie										PK	N	PK	K	W	W	PK	PK	PK	PK	N	
										wyposażenie sieci kanalizacji deszczowej w urządzenia podczyszczające										PK	N	PK	K	W	W	PK	PK	PK	PK	N	
										rekultywacja zdegradowanych ekosystemów wodnych										PK	N	PK	K	W	W	PK	PK	PK	PK	N	
										wspólne działania z gminami i ich związkami w celu usprawnienia i unowocześnienia gospodarki wodno-ściekowej										PK	N	PK	K	W	W	PK	PK	PK	PK	N	
										rozbudowa systemu małej retencji										PN	N	PN	N	PK	PK	PK	K	PK	PK	PK	
										kontrola przestrzegania wymagań stref ochronnych wód podziemnych										PK	N	PK	K	W	W	PK	PK	PK	PK	N	
																				ST / BP / PS / WT / SK	ST / BP / PS / WT / SK	ST / BP / PS / WT / SK	ST / BP / PS / WT / SK	ST / BP / PS / WT / SK	ST / BP / PS / WT / SK	ST / BP / PS / WT / SK	ST / BP / PS / WT / SK	ST / BP / PS / WT / SK	ST / BP / PS / WT / SK	ST / BP / PS / WT / SK	
																				PK	N	PK	K	W	W	PK	PK	PK	PK	N	

Cele i Działania Programu Ochrony Środowiska dla Powiatu Nowomiejskiego na lata 2017-2020 roku z perspektywą do 2024 roku										kryteria oceny																			
																				ochrona zasobów									
																				wzmacnianie równowagi		ochrona zasobów przyrody nieożywionej					adaptacja do zmian		
										utrzymywanie funkcjonalności, spójności i ciągłości ekosystemów	wzrost lesistości	ochrona krajobrazu naturalnego i utrzymywanie różnorodności krajobrazu rolniczego	utrzymywanie i ochrona obszarów naturalnej retencji	ograniczenie eutrofizacji rzek i jezior	ochrona zasobów Głównych Zbiorników Wód Podziemnych	stabilizacja/wyrównywanie przepływów wody	ochrona przeciwpowodziowa	niwelowanie skutków suszy											
1										2																			
										29	30	31	32	33	34	35	36	37											
skuteczne zabezpieczenie przed umyślnym lub nieświadomym zatruciem wód powierzchniowych i podziemnych										ST / BP / PS / WT / SK	ST / BP / PS / WT / SK	ST / BP / PS / WT / SK	ST / BP / PS / WT / SK	ST / BP / PS / WT / SK	ST / BP / PS / WT / SK	ST / BP / PS / WT / SK	ST / BP / PS / WT / SK	ST / BP / PS / WT / SK											
zmniejszanie tzw. sptywów obszarowych z obszarów wiejskich										PK	N	PK	K	W	W	PK	PK	N											
ochrona stref litoralowych zbiorników wodnych										DR / BP / PS / WT / SK	DR / BP / PS / WT / SK	DR / BP / PS / WT / SK	DR / BP / PS / WT / SK	DR / BP / PS / WT / SK	DR / BP / PS / WT / SK	DR / BP / PS / WT / SK	DR / BP / PS / WT / SK	DR / BP / PS / WT / SK											
renaturyzacja obszarów wodno-błotnych										PN	N	PN	N	PK	PK	PK	K	PK											
wzmocnienie systemu monitoringu i kontroli wód powierzchniowych i podziemnych										DR / BP / PS / WT / SK	DR / BP / PS / WT / SK	DR / BP / PS / WT / SK	DR / BP / PS / WT / SK	DR / BP / PS / WT / SK	DR / BP / PS / WT / SK	DR / BP / PS / WT / SK	DR / BP / PS / WT / SK	DR / BP / PS / WT / SK											
budowa i utrzymanie spójnego systemu ochrony przeciwpowodziowej										PK	N	PK	K	W	W	PK	PK	N											
budowa i utrzymanie spójnego systemu ochrony przeciwpowodziowej										PN	N	PN	N	PK	PK	PK	K	PK											
ST / BP / PS / WT / SK										ST / BP / PS / WT / SK	ST / BP / PS / WT / SK	ST / BP / PS / WT / SK	ST / BP / PS / WT / SK	ST / BP / PS / WT / SK	ST / BP / PS / WT / SK	ST / BP / PS / WT / SK	ST / BP / PS / WT / SK												
Cel 2. Ochrona powierzchni ziemi																													
segregacja i selektywna zbiórka odpadów										N	N	N	N	N	N	N	N	N											
organizowanie punktów zbiórki makulatury, stłuczki szklanej, puszek aluminiowych, itp. oraz punktu odbioru odpadów niebezpiecznych										DR / BP / PS / WT / SK	DR / BP / PS / WT / SK	DR / BP / PS / WT / SK	DR / BP / PS / WT / SK	DR / BP / PS / WT / SK	DR / BP / PS / WT / SK	DR / BP / PS / WT / SK	DR / BP / PS / WT / SK	DR / BP / PS / WT / SK											
właściwe użytkowanie rolnicze gleb, w tym odpowiednie nawożenie i stosowanie środków ochrony roślin										PK	PK	W	PK	PK	PK	N	N	N											
stosowanie fitomelioracji, zalesień gruntów nieprzydatnych rolniczo										ST / BP / PS / WT / SK	ST / BP / PS / WT / SK	ST / BP / PS / WT / SK	ST / BP / PS / WT / SK	ST / BP / PS / WT / SK	ST / BP / PS / WT / SK	ST / BP / PS / WT / SK	ST / BP / PS / WT / SK	ST / BP / PS / WT / SK											
rekultywacja składowisk odpadów										N	N	N	N	N	N	N	N	N											
likwidacja nielegalnych wysypisk odpadów										CH / DR / BP / PS / WT / SK	CH / DR / BP / PS / WT / SK	CH / DR / BP / PS / WT / SK	CH / DR / BP / PS / WT / SK	CH / DR / BP / PS / WT / SK	CH / DR / BP / PS / WT / SK	CH / DR / BP / PS / WT / SK	CH / DR / BP / PS / WT / SK	CH / DR / BP / PS / WT / SK											
ograniczenie powstawania odpadów u źródła										N	N	N	N	N	N	N	N	N											
rekultywacja gruntów zdegradowanych										CH / DR / BP / PS / WT / SK	CH / DR / BP / PS / WT / SK	CH / DR / BP / PS / WT / SK	CH / DR / BP / PS / WT / SK	CH / DR / BP / PS / WT / SK	CH / DR / BP / PS / WT / SK	CH / DR / BP / PS / WT / SK	CH / DR / BP / PS / WT / SK	CH / DR / BP / PS / WT / SK											
ochrona gleb przed degradacją										PK	PK	W	PK	PK	PK	N	N	N											
właściwe zagospodarowanie odpadów medycznych										DR / BP / PS / WT / SK	DR / BP / PS / WT / SK	DR / BP / PS / WT / SK	DR / BP / PS / WT / SK	DR / BP / PS / WT / SK	DR / BP / PS / WT / SK	DR / BP / PS / WT / SK	DR / BP / PS / WT / SK	DR / BP / PS / WT / SK											
										N	N	N	N	N	N	N	N	N											
										CH / DR / BP / PS / WT / SK	CH / DR / BP / PS / WT / SK	CH / DR / BP / PS / WT / SK	CH / DR / BP / PS / WT / SK	CH / DR / BP / PS / WT / SK	CH / DR / BP / PS / WT / SK	CH / DR / BP / PS / WT / SK	CH / DR / BP / PS / WT / SK	CH / DR / BP / PS / WT / SK											
										N	N	N	N	N	N	N	N	N											

Cele i Działania Programu Ochrony Środowiska dla Powiatu Nowomiejskiego na lata 2017-2020 roku z perspektywą do 2024 roku										kryteria oceny																			
																				ochrona zasobów									
																				wzmacnianie równowagi		ochrona zasobów przyrody nieożywionej					adaptacja do zmian		
										utrzymywanie funkcjonalności, spójności i ciągłości ekosystemów	wzrost lesistości	ochrona krajobrazu naturalnego i utrzymywanie różnorodności krajobrazu rolniczego	utrzymywanie i ochrona obszarów naturalnej retencji	ograniczenie eutrofizacji rzek i jezior	ochrona zasobów Głównych Zbiorników Wód Podziemnych	stabilizacja/wyrównywanie przepływów wody	ochrona przeciwpowodziowa	niwelowanie skutków suszy											
1										29	30	31	32	33	34	35	36	37											
kontrola i monitoring systemu zagospodarowania chemikaliów										ST / BP / PS / WT / SK	ST / BP / PS / WT / SK	ST / BP / PS / WT / SK	ST / BP / PS / WT / SK	ST / BP / PS / WT / SK	ST / BP / PS / WT / SK	ST / BP / PS / WT / SK	ST / BP / PS / WT / SK	ST / BP / PS / WT / SK											
uregulowanie postępowania z odpadami motoryzacyjnymi przez osoby fizyczne										N	N	N	N	N	N	N	N	N											
prowadzenie obserwacji zmian chemizmu gleb, a w szczególności koncentracji metali ciężkich w glebach użytkowanych rolniczo										PK	PK	W	PK	PK	PK	N	N	N											
zapobieganie zanieczyszczeniu metalami ciężkimi										ST / BP / PS / WT / SK	ST / BP / PS / WT / SK	ST / BP / PS / WT / SK	ST / BP / PS / WT / SK	ST / BP / PS / WT / SK	ST / BP / PS / WT / SK	ST / BP / PS / WT / SK	ST / BP / PS / WT / SK	ST / BP / PS / WT / SK											
ograniczenie degradacji gleb poprzez górnictwo										PK	PK	W	PK	PK	PK	N	N	N											
ograniczenie przeznaczania gleb o wysokich klasach bonitacyjnych na cele nierolne i nieleśne										DR / BP / PS / WT / SK	DR / BP / PS / WT / SK	DR / BP / PS / WT / SK	DR / BP / PS / WT / SK	DR / BP / PS / WT / SK	DR / BP / PS / WT / SK	DR / BP / PS / WT / SK	DR / BP / PS / WT / SK	DR / BP / PS / WT / SK											
poprawianie wartości użytkowej gleb oraz zapobieganie obniżaniu ich produktywności przez stosowanie odpowiednich zabiegów technicznych i agrotechnicznych										PK	PK	W	PK	PK	PK	N	N	N											
Cel 3. Czyste powietrze																													
promowanie stosowania lepszej jakości paliw oraz paliw niskoemisyjnych										PK	PK	PK	PK	PK	N	N	N	N											
stosowanie instalacji wysokosprawnych i nowych, przyjaznych dla środowiska technologii										DR / BP / PS / WT / SK	DR / BP / PS / WT / SK	DR / BP / PS / WT / SK	DR / BP / PS / WT / SK	DR / BP / PS / WT / SK	DR / BP / PS / WT / SK	DR / BP / PS / WT / SK	DR / BP / PS / WT / SK	DR / BP / PS / WT / SK											
budowa nowych urządzeń ograniczających emisję tam, gdzie nie można ograniczyć zanieczyszczeń do powietrza w inny sposób										CH / DR / BP / PS / WT / SK	CH / DR / BP / PS / WT / SK	CH / DR / BP / PS / WT / SK	CH / DR / BP / PS / WT / SK	CH / DR / BP / PS / WT / SK	CH / DR / BP / PS / WT / SK	CH / DR / BP / PS / WT / SK	CH / DR / BP / PS / WT / SK	CH / DR / BP / PS / WT / SK											
termomodernizacja budynków										DR / BP / PS / WT / SK	DR / BP / PS / WT / SK	DR / BP / PS / WT / SK	DR / BP / PS / WT / SK	DR / BP / PS / WT / SK	DR / BP / PS / WT / SK	DR / BP / PS / WT / SK	DR / BP / PS / WT / SK	DR / BP / PS / WT / SK											
ograniczenia w transporcie tranzytowym przez zwartą zabudowę										N	N	PK	N	PK	PK	PK	PK	PK											
dbałość o stan czystości terenów zabudowanych (wtórna emisja niezorganizowana z zapylnych ulic potęgowana przez ruch pojazdów)										PK	N	PK	N	PK	PK	PK	PK	N											
eliminacja zagrożeń spowodowanych emisją elektromagnetyczną										DR / BP / PS / WT / SK	DR / BP / PS / WT / SK	DR / BP / PS / WT / SK	DR / BP / PS / WT / SK	DR / BP / PS / WT / SK	DR / BP / PS / WT / SK	DR / BP / PS / WT / SK	DR / BP / PS / WT / SK	DR / BP / PS / WT / SK											
monitoring i kontrola urządzeń powodujących emisję elektromagnetyczną										PK	N	PK	N	N	N	N	N	N											
lokalizacja zakładów uciążliwych ze względu na poziom hałasu poza terenami zabudowanymi										ST / BP / PS / WT / SK	ST / BP / PS / WT / SK	ST / BP / PS / WT / SK	ST / BP / PS / WT / SK	ST / BP / PS / WT / SK	ST / BP / PS / WT / SK	ST / BP / PS / WT / SK	ST / BP / PS / WT / SK	ST / BP / PS / WT / SK											
										N	N	PK	N	PK	PK	PK	PK	PK											
										DR / BP / PS / WT / SK	DR / BP / PS / WT / SK	DR / BP / PS / WT / SK	DR / BP / PS / WT / SK	DR / BP / PS / WT / SK	DR / BP / PS / WT / SK	DR / BP / PS / WT / SK	DR / BP / PS / WT / SK	DR / BP / PS / WT / SK											
										N	N	PK	N	PK	PK	PK	PK	PK											

Cele i Działania Programu Ochrony Środowiska dla Powiatu Nowomiejskiego na lata 2017-2020 roku z perspektywą do 2024 roku										kryteria oceny									
										ochrona zasobów									
										wzmacnianie równowagi		ochrona zasobów przyrody nieożywionej					adaptacja do zmian		
										utrzymywanie funkcjonalności, spójności i ciągłości ekosystemów	wzrost lesistości	ochrona krajobrazu naturalnego i utrzymywanie różnorodności krajobrazu rolniczego	utrzymywanie i ochrona obszarów naturalnej retencji	ograniczenie eutrofizacji rzek i jezior	ochrona zasobów Głównych Zbiorników Wód Podziemnych	stabilizacja/wyrównywanie przepływów wody	ochrona przeciwpowodziowa	niwelowanie skutków suszy	
1										29	30	31	32	33	34	35	36	37	
nakładanie obowiązku ograniczania hałasu przemysłowego środkami technicznymi										ST / BP / PS / WT / SK	ST / BP / PS / WT / SK	ST / BP / PS / WT / SK	ST / BP / PS / WT / SK	ST / BP / PS / WT / SK	ST / BP / PS / WT / SK	ST / BP / PS / WT / SK	ST / BP / PS / WT / SK	ST / BP / PS / WT / SK	
wprowadzanie naturalnej izolacji poprzez zieleni niską i wysoką										N	N	PK	N	PK	PK	PK	PK	PK	
działania ograniczające zużycie energii, w tym elektrycznej										ST / BP / PS / WT / SK	ST / BP / PS / WT / SK	ST / BP / PS / WT / SK	ST / BP / PS / WT / SK	ST / BP / PS / WT / SK	ST / BP / PS / WT / SK	ST / BP / PS / WT / SK	ST / BP / PS / WT / SK	ST / BP / PS / WT / SK	
budowa ścieżek rowerowych										PK	N	PK	N	PK	PK	PK	PK	N	
wspieranie transportu przyjaznego dla środowiska										DR / BP / PS / WT / SK	DR / BP / PS / WT / SK	DR / BP / PS / WT / SK	DR / BP / PS / WT / SK	DR / BP / PS / WT / SK	DR / BP / PS / WT / SK	DR / BP / PS / WT / SK	DR / BP / PS / WT / SK	DR / BP / PS / WT / SK	
analiza zasobów i potencjalnych możliwości rozwoju odnawialnych źródeł energii na terenie powiatu										PK	PK	PK	PK	PK	N	N	N	N	
działania pomagające zakładać plantacje roślin energetycznych										DR / BP / PS / WT / SK	DR / BP / PS / WT / SK	DR / BP / PS / WT / SK	DR / BP / PS / WT / SK	DR / BP / PS / WT / SK	DR / BP / PS / WT / SK	DR / BP / PS / WT / SK	DR / BP / PS / WT / SK	DR / BP / PS / WT / SK	
wprowadzanie odnawialnych źródeł energii, ze szczególnym uwzględnieniem biomasy oraz mikroinstalacji prosumenckich										DR / BP / PS / WT / SK	DR / BP / PS / WT / SK	DR / BP / PS / WT / SK	DR / BP / PS / WT / SK	DR / BP / PS / WT / SK	DR / BP / PS / WT / SK	DR / BP / PS / WT / SK	DR / BP / PS / WT / SK	DR / BP / PS / WT / SK	
Cel 4. Bioróżnorodność																			
powiększanie areалу lasów, szczególnie na gruntach marginalnych										K	W	W	PK	PK	PK	PK	PK	PK	
utrzymywanie odpowiedniej kondycji lasów										DR / BP / PS / WT / SK	DR / BP / PS / WT / SK	DR / BP / PS / WT / SK	DR / BP / PS / WT / SK	DR / BP / PS / WT / SK	DR / BP / PS / WT / SK	DR / BP / PS / WT / SK	DR / BP / PS / WT / SK	DR / BP / PS / WT / SK	
prowadzenie trwale zrównoważonej gospodarki leśnej w oparciu o dobre i aktualne plany urzędzeniowe oraz inne dokumenty w tym zakresie										ST / BP / PS / WT / SK	ST / BP / PS / WT / SK	ST / BP / PS / WT / SK	ST / BP / PS / WT / SK	ST / BP / PS / WT / SK	ST / BP / PS / WT / SK	ST / BP / PS / WT / SK	ST / BP / PS / WT / SK	ST / BP / PS / WT / SK	
wprowadzanie odnowień naturalnych										DR / BP / PS / WT / SK	DR / BP / PS / WT / SK	DR / BP / PS / WT / SK	DR / BP / PS / WT / SK	DR / BP / PS / WT / SK	DR / BP / PS / WT / SK	DR / BP / PS / WT / SK	DR / BP / PS / WT / SK	DR / BP / PS / WT / SK	
zachowanie siedlisk oraz miejsc rozrodu gatunków chronionych i rzadkich, w tym szczególnie śródpolnych terenów biologicznie aktywnych: zadrzewienia śródpolne, remizy, oczka wodne, torfowiska, itp.										W	K	W	PK	PK	PK	PK	PK	PK	
renaturyzacja zniszczonych ekosystemów i siedlisk przyrodniczych										DR / BP / PS / WT / SK	DR / BP / PS / WT / SK	DR / BP / PS / WT / SK	DR / BP / PS / WT / SK	DR / BP / PS / WT / SK	DR / BP / PS / WT / SK	DR / BP / PS / WT / SK	DR / BP / PS / WT / SK	DR / BP / PS / WT / SK	
wspieranie programu restytucji gatunków rodzimych										ST / BP / PS / WT / SK	ST / BP / PS / WT / SK	ST / BP / PS / WT / SK	ST / BP / PS / WT / SK	ST / BP / PS / WT / SK	ST / BP / PS / WT / SK	ST / BP / PS / WT / SK	ST / BP / PS / WT / SK	ST / BP / PS / WT / SK	
zahamowanie inwazyjnego rozprzestrzeniania się gatunków obcych i inwazyjnych (m.in. rak pręgowany, norka amerykańska)										DR / BP / PS / WT / SK	DR / BP / PS / WT / SK	DR / BP / PS / WT / SK	DR / BP / PS / WT / SK	DR / BP / PS / WT / SK	DR / BP / PS / WT / SK	DR / BP / PS / WT / SK	DR / BP / PS / WT / SK	DR / BP / PS / WT / SK	
										W	K	W	PK	PK	PK	PK	PK	PK	

Cele i Działania Programu Ochrony Środowiska dla Powiatu Nowomiejskiego na lata 2017-2020 roku z perspektywą do 2024 roku										kryteria oceny									
										wzmacnianie równowagi		ochrona zasobów przyrody nieożywionej					adaptacja do zmian		
										utrzymywanie funkcjonalności, spójności i ciągłości ekosystemów	wzrost lesistości	ochrona krajobrazu naturalnego i utrzymywanie różnorodności krajobrazu rolniczego	utrzymywanie i ochrona obszarów naturalnej retencji	ograniczenie eutrofizacji rzek i jezior	ochrona zasobów Głównych Zbiorników Wód Podziemnych	stabilizacja/wyrównywanie przepływów wody	ochrona przeciwpowodziowa	niwelowanie skutków suszy	
1										2									
										29	30	31	32	33	34	35	36	37	
objęcie ochroną prawną cennych obszarów przyrodniczych lub podniesienie rangi formy ochrony										ST / BP / PS / WT / SK	ST / BP / PS / WT / SK	ST / BP / PS / WT / SK	ST / BP / PS / WT / SK	ST / BP / PS / WT / SK	ST / BP / PS / WT / SK	ST / BP / PS / WT / SK	ST / BP / PS / WT / SK	ST / BP / PS / WT / SK	
czynna ochrona cennych gatunków flory i fauny										W	K	W	PK	PK	PK	PK	PK	PK	
preferowanie prowadzenia zarybień materiałem z tego samego dorzecza										W	K	W	PK	PK	PK	PK	PK	PK	
III. Edukacja ekologiczna																			
Cel 1. Wzrost świadomości ekologicznej mieszkańców powiatu																			
szkolenia urzędników, akcje informacyjne dla radnych										PK	PK	PK	PK	PK	PK	PK	PK	PK	
popularyzacja ochrony przyrody w społeczeństwie										PK	PK	PK	PK	PK	PK	PK	PK	PK	
popularyzacja ochrony środowiska i przyrody w lokalnych środkach masowego przekazu										PK	PK	PK	PK	PK	PK	PK	PK	PK	
upowszechnianie zasad dobrej praktyki rolniczej zgodnie z Kodeksem Dobrej Praktyki Rolniczej										PK	PK	PK	PK	PK	PK	PK	PK	PK	
podniesienie znaczenia edukacji ekologicznej w działalności samorządów, m.in. coroczne zaplanowanie budżetu na edukację ekologiczną										PK	PK	PK	PK	PK	PK	PK	PK	PK	
prowadzenie i wspieranie akcji edukacji dorosłych										PK	PK	PK	PK	PK	PK	PK	PK	PK	
wyszkolenie kompetentnych przewodników ekoturystycznych										PK	PK	PK	PK	PK	PK	PK	PK	PK	
opracowanie programów edukacji ekologicznej										PK	PK	PK	PK	PK	PK	PK	PK	PK	
wytyczanie i urządzanie ścieżek dydaktycznych, rowerowych, pieszych, kajakowych, punktów widokowych										PK	PN	PK	N	PK	PK	PK	PK	N	
tworzenie lokalnych ośrodków edukacji ekologicznej										PK	PN	PK	N	PK	PK	PK	PK	N	
organizacja warsztatów ekologicznych										PK	PK	PK	PK	PK	PK	PK	PK	PK	
organizacja i wspieranie konkursów, olimpiad, turniejów ekologicznych										PK	PK	PK	PK	PK	PK	PK	PK	PK	
organizacja festynów i imprez poświęconych ochronie środowiska										PK	PK	PK	PK	PK	PK	PK	PK	PK	
wspieranie kółek ekologicznych										PK	PK	PK	PK	PK	PK	PK	PK	PK	